

東京都計画道路 放射第7号線

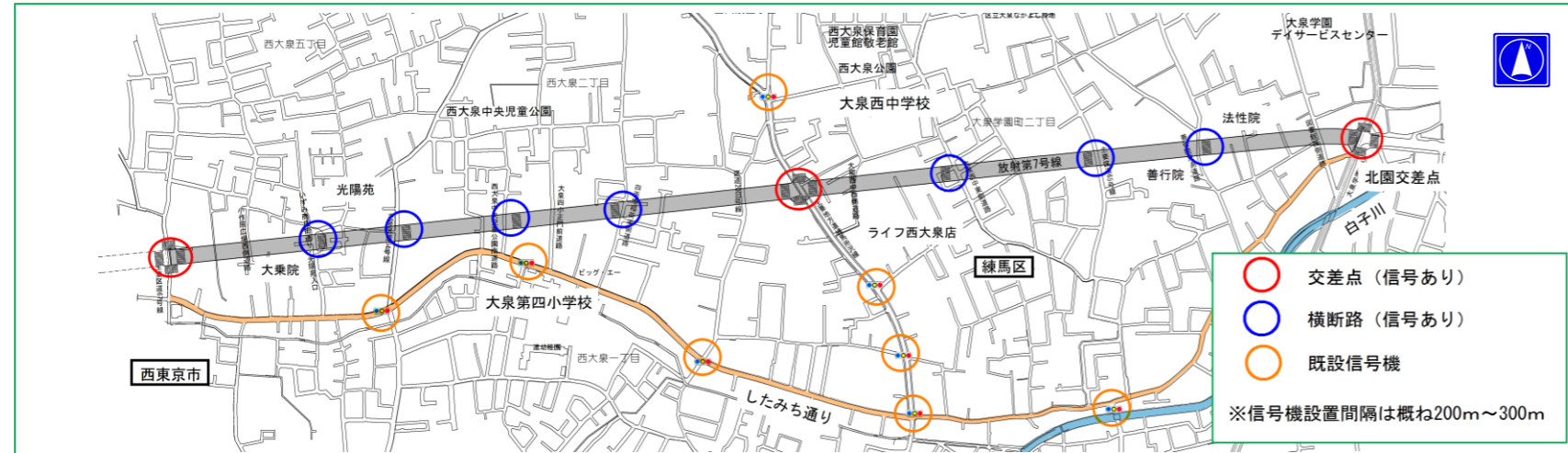
～明日へつながる グリーンロード～

事業区間：東京都練馬区大泉学園町二丁目から同区西大泉五丁目まで
 事業延長：2,000m
 幅員：25m
 事業期間：平成18年7月～令和5年3月（予定）

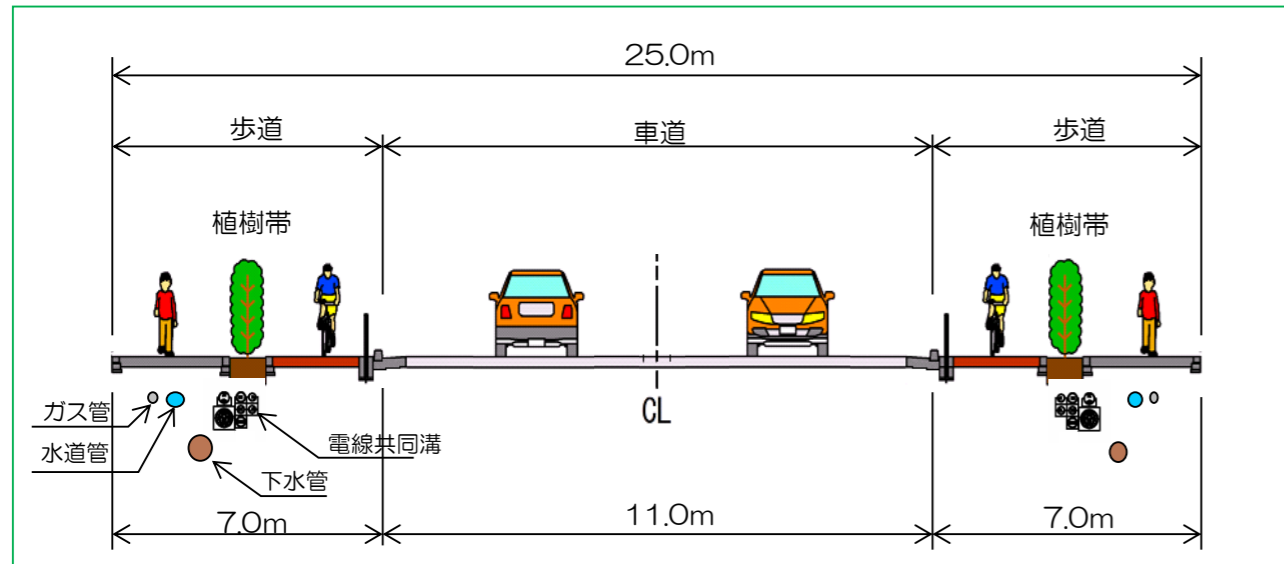
平面図



信号位置図



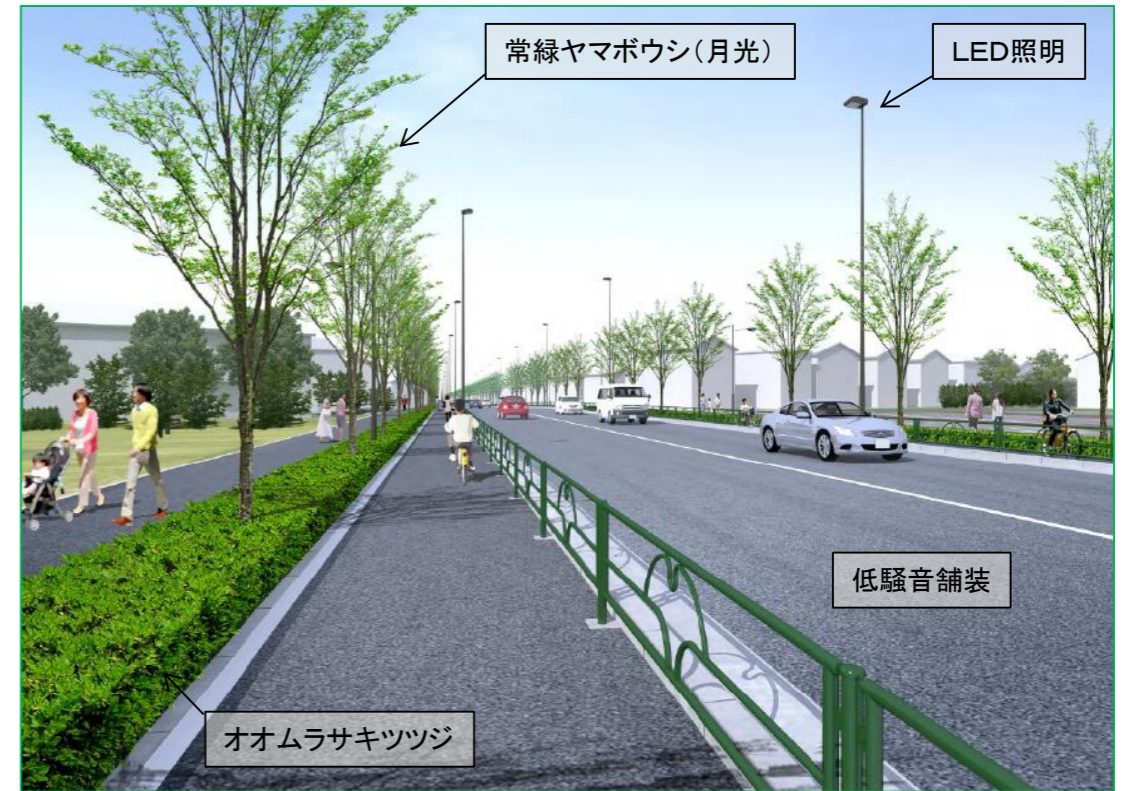
断面図



整備効果

- 放射第7号線は、都心部と多摩地域を結ぶ重要な幹線道路です。
- 本路線の整備により、したみち通りなど生活道路の混雑緩和、歩行者や自転車の安全性や利便性の向上、歩道植栽や電線類の地中化による良好な道路環境が期待できます。
- 西東京3・3・14と繋がることで、東京外かく環状道路や調布保谷線と連絡し、交通の円滑化やアクセス性の向上が図られます。

完成イメージ（一般部）



完成イメージ（北園交差点）



東京都第四建設事務所 工事第一課 TEL03(5978)1727