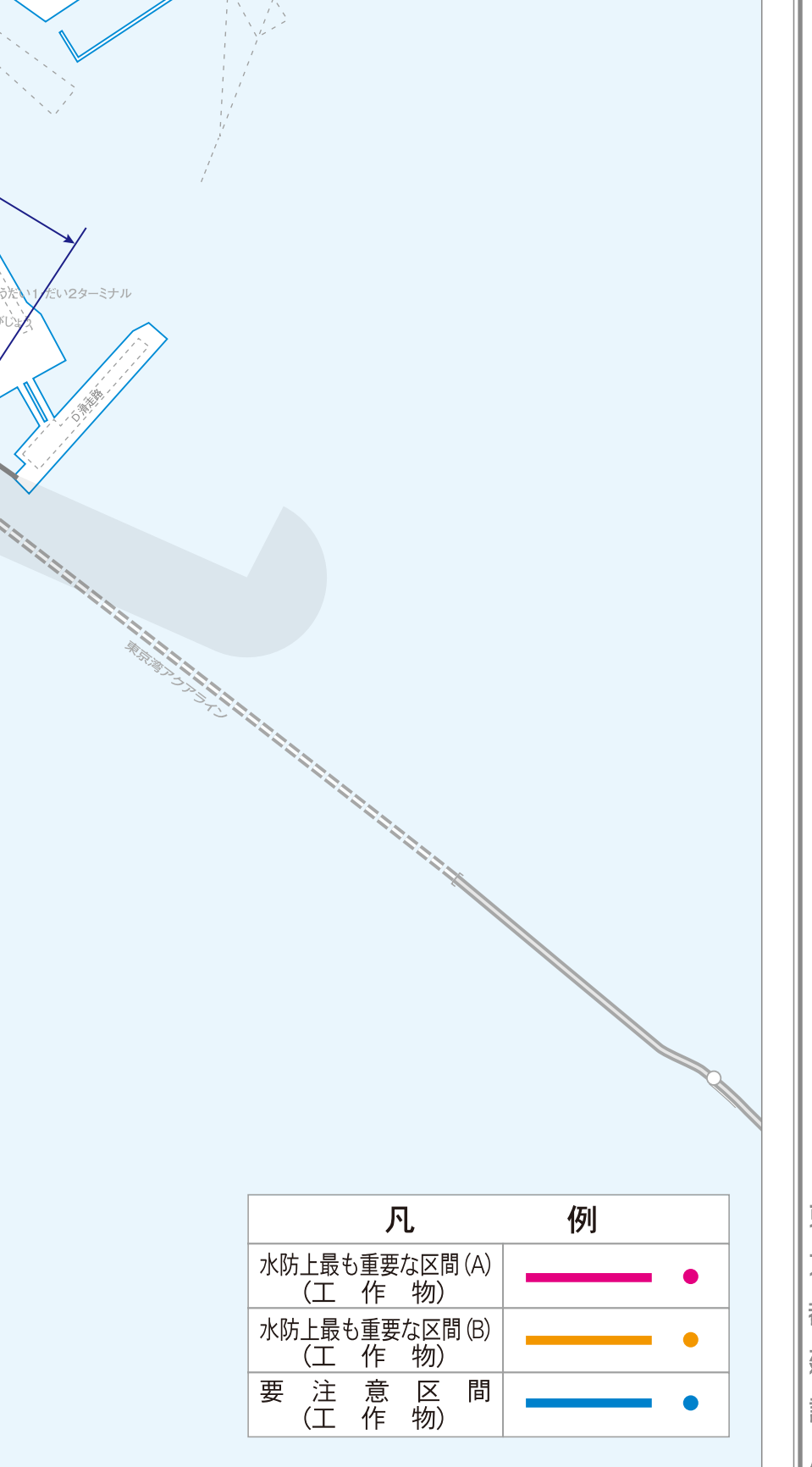
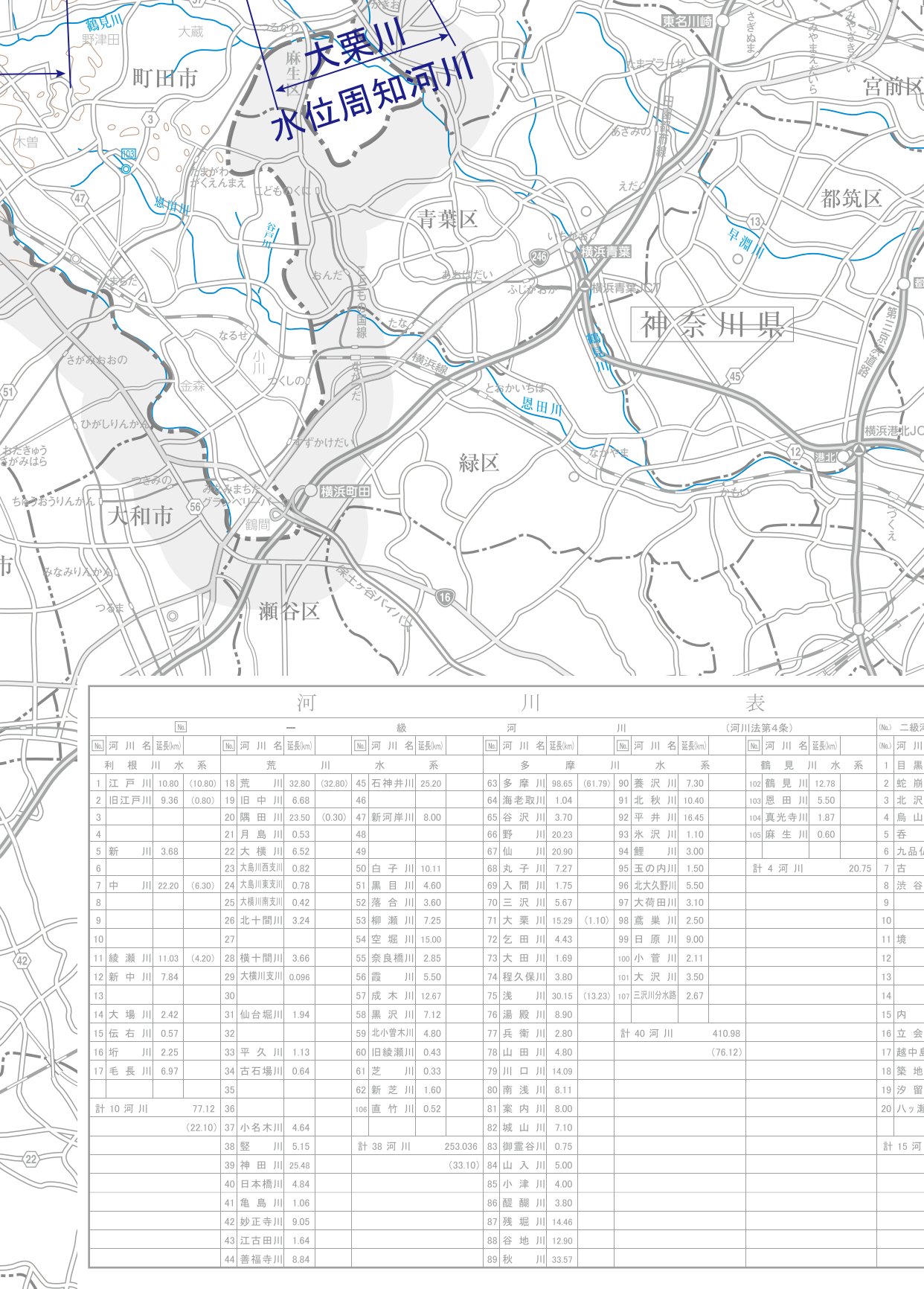
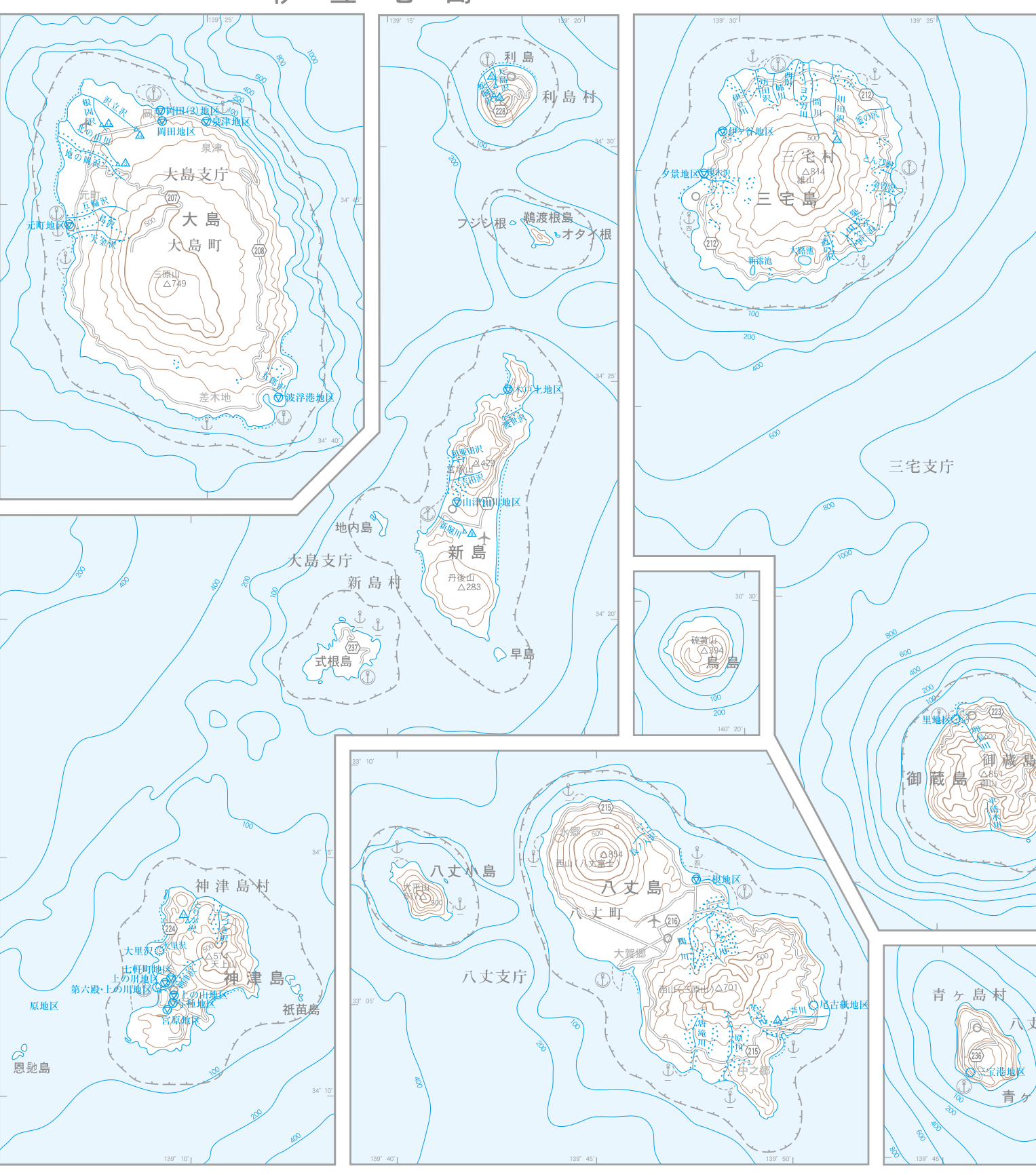
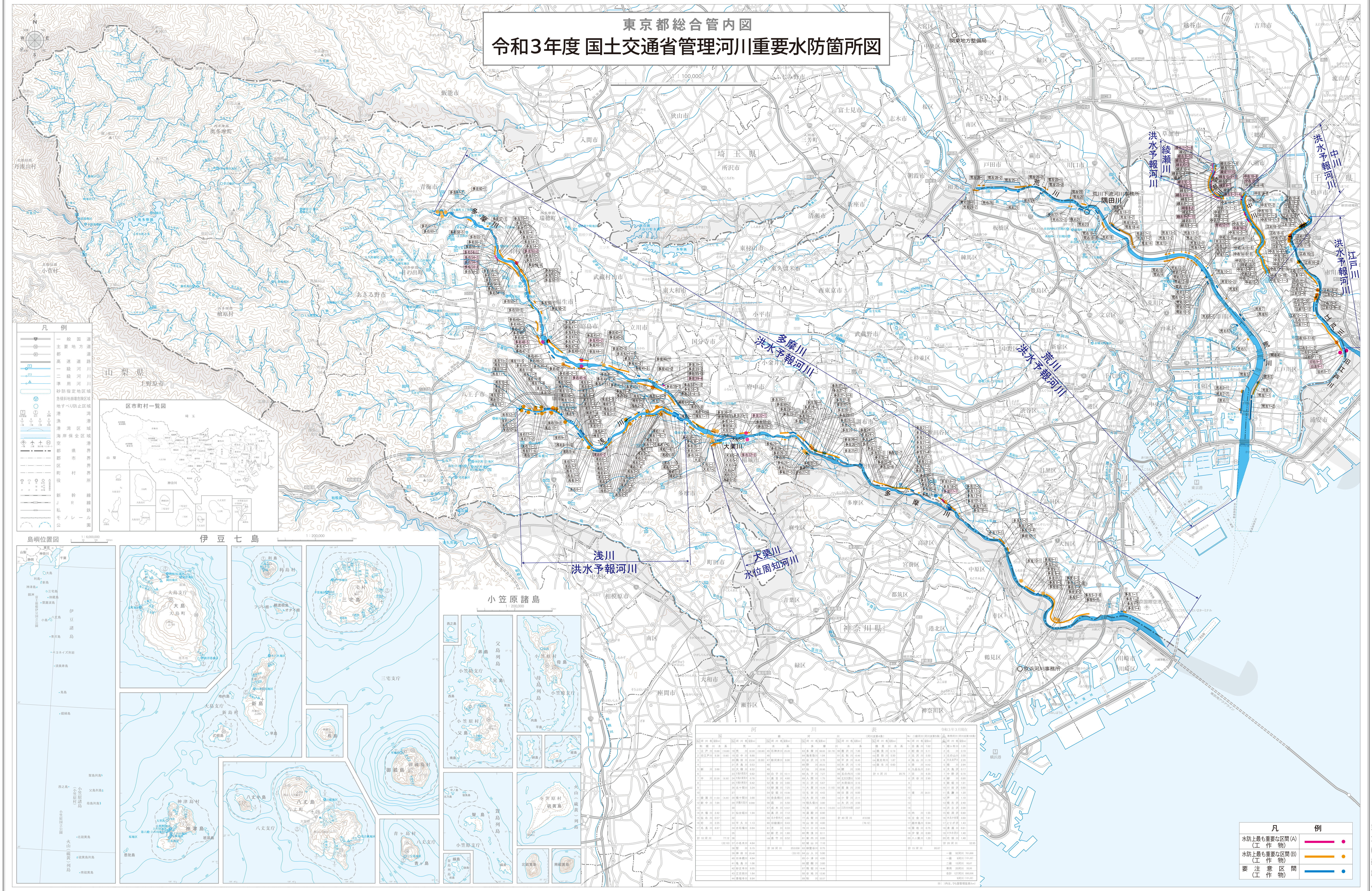


東京都総合管内図 令和3年度国土交通省管理河川重要水防箇所図



河川一覽表 (River List Table)

河川名称	流域面積 (km²)	平均流量 (m³/s)	治水施設	重要箇所
利根川	12,000	1,000	多摩川上流ダム	多摩川上流ダム
相模川	10,000	800	三宅川ダム	三宅川ダム
荒川	8,000	600	荒川ダム	荒川ダム
相模川	6,000	400	小笠原ダム	小笠原ダム
利根川	4,000	200	浅川ダム	浅川ダム
相模川	2,000	100	大栗川ダム	大栗川ダム
利根川	1,000	50	浅川ダム	浅川ダム
相模川	500	20	大栗川ダム	大栗川ダム

