

水防訓練の充実

文京区

○小石川消防署、本郷消防署等と合同で、積み土のう工法及び倒壊家屋からの救助活動を実施



一斉情報伝達システムの導入(令和2年度実施予定)

文京区

【概要】

既存の情報伝達手段(防災行政無線やSNS、緊急速報メール等)では適確な避難情報等が受信できない区民等に対して、一斉情報伝達システムを導入する。

【令和2年度配布対象者】

避難行動要支援者名簿の登録者の内、身体障害者手帳をお持ちの方

【導入方法(案)】

対象者に端末(例:ラジオ付き受信機)を無償貸与。



【運用方法(例)】

①避難情報の発信

避難情報(避難準備・高齢者等避難開始など)を発信し、避難を促す。

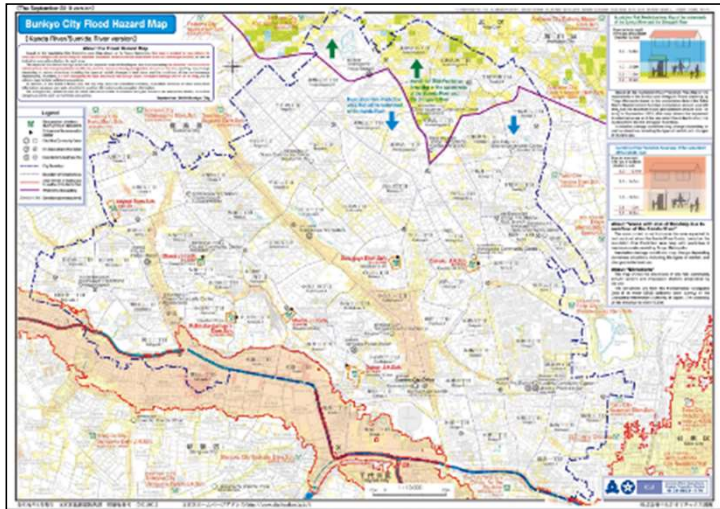
②ラジオとしての活用

避難の際には持ち運びができ、常時情報を入手することができる。


文京区水害ハザードマップ及び神田川洪水ハザードマップ (英語版、韓国語版、中国語版)の作成

文京区

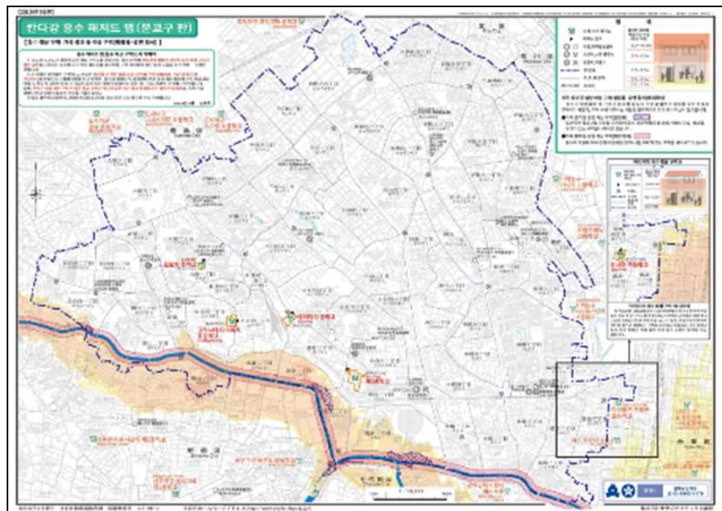
- 外国人向けに、英語版、中国語版及び韓国語版のハザードマップを作成した。
- 外国人留学生が多い、区内大学等に配布し、周知を図った。



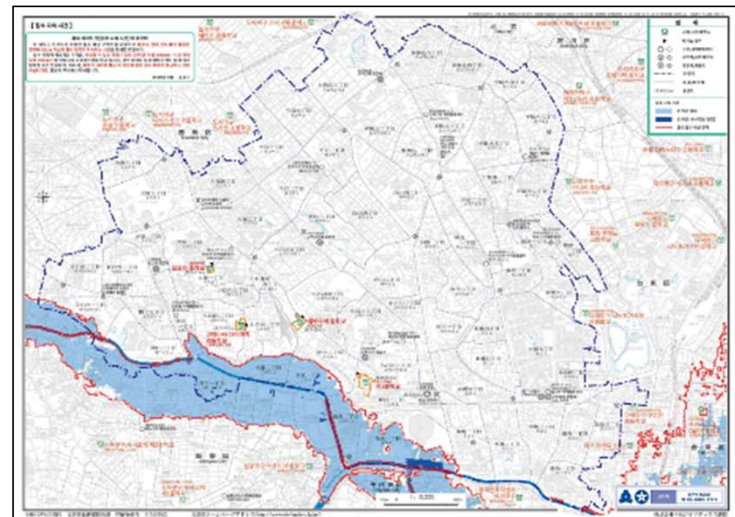
文京区水害
ハザードマップ
裏面(英語版)



文京区水害
ハザードマップ
表面(英語版)



神田川洪水
ハザードマップ
裏面(韓国語版)



神田川洪水
ハザードマップ
表面(韓国語版)

水防訓練の充実

台東区

○台東区および第六消防方面との合同で水防訓練を実施(令和元年5月11日(土))



北区洪水ハザードマップ多言語版を作成

北区

○北区洪水ハザードマップ多言語版を作成

荒川が氾濫した場合を想定し、平成29年5月改訂「東京都北区洪水ハザードマップ～荒川が氾濫した場合～」の外国版(英語・中国語・ハングル)のデータを作製し、北区内に在住している外国人や滞在している外国人観光客を対象に、防災情報及び避難情報等をわかりやすく提供するとともに、日頃からの防災意識の高揚を図ることを目的とする。

(北区ホームページに掲載予定)



まるごとまちごとハザードマップの促進

荒川区

区内の電柱及び街路灯に浸水深を表示した掲示物を貼付



水害ハザードマップ作成、改良と周知

足立区

○外力を想定最大規模降雨としたハザードマップを作成

ハザードマップ(高潮)



【ハザードマップ啓発動画】



- 【概要】
- ・水害から命を守るためのポイントをわかりやすく説明
 - ・地理条件を踏まえた足立区の水害リスクを解説
 - ・地域による水害に備えた取り組み事例を紹介

- 平成31年3月に改定したハザードマップ(冊子)を区内全戸に配布
- ハザードマップ啓発動画を制作し、動画サイトやデジタルサイネージで公開
- 防災訓練等での周知活動を継続して実施するなど、水害リスクの周知を進めていく。