

ほじょだい ごうせん だいざわ
補助第26号線（代沢）の事業に着手します

本日（7月18日）、以下の路線について、国土交通省から都市計画事業の認可を取得し、事業を実施いたしますのでお知らせします。

路線名	施行箇所	延長	計画幅員	事業期間	事業費	担当事務所
補助第26号線	世田谷区 代沢一丁目 ～ 目黒区 駒場四丁目	975m	20～33m	令和元年度 ～ 令和12年度	274億円	第二建設事務所

補助第26号線は、品川区東大井一丁目から板橋区氷川町に至る都市計画道路です。
このうち、世田谷区代沢一丁目から目黒区駒場四丁目までの延長975mの区間について事業に着手します。

【事業の概要】

本事業は、幅員20mから33mの道路を整備するものです。車道は2車線、その両側に歩道を整備します。京王井の頭線横断部はアンダーパスで立体交差し、側道をあわせて整備します。また、自転車走行空間の整備や街路樹の植栽を行います。

【事業の効果】

- ① 本路線の整備により、南北方向の交通の円滑化が図られるとともに、安全で快適な歩行空間と自転車の走行空間が確保され、地域の快適性や安全性が向上します。
- ② 道路空間を確保することで延焼遮断帯を形成し、地域の防災性が向上します。
- ③ 電線類地中化や街路樹の植栽により、良好な都市景観を創出します。

「2020年に向けた実行プラン」事業

本件は、「2020年に向けた実行プラン」に係る事業です。

「スマートシティ 政策の柱5 交通・物流ネットワークの形成」
政策目標1 道路ネットワークの形成

問い合わせ先

建設局 道路建設部 計画課 電話 03-5320-5324

（本区間の道路づくりに関すること）

（工事）第二建設事務所 工事第一課 電話 03-3774-9002

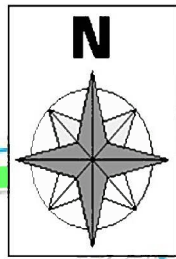
（補償）第二建設事務所 用地第一課 電話 03-3774-8113

補助第26号線（代沢）

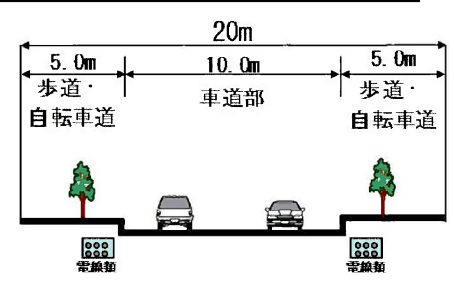
< 案内図 >



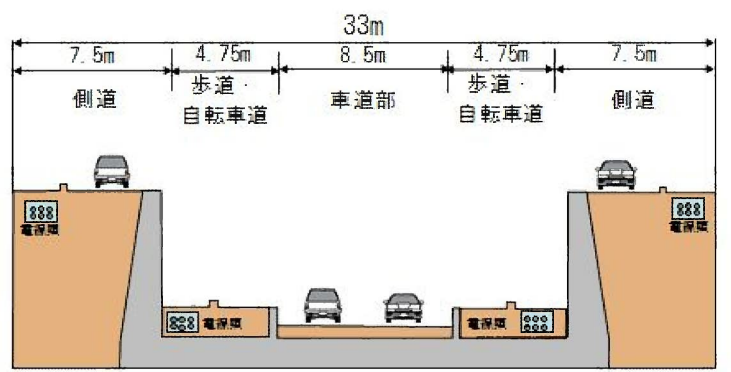
**今回事業認可区間
延長: 975m**



計画断面図（一般部）



計画断面図（立体交差部）



凡例

今回事業認可区間	
事業中の区間	
整備済の区間	
未整備区間（現道あり）	
周辺の主な都道	
一般国道	
首都高速道路	
JR	
地下鉄	
私鉄	
区境	

※計画断面図は確定したものではありません。