

土砂災害(特別)警戒区域 土石流 (檜原村 倉掛)



倉掛

藤原

倉掛自治会館




藤倉ダム

藤倉自治会館

数馬

区域番号 307013-

凡例

-  土砂災害特別警戒区域
-  土砂災害警戒区域
-  自治会境界

今回の指定は土砂災害特別警戒区域のみです。(土砂災害警戒区域は指定済)
詳しくは「土砂災害警戒区域等マップ」(<http://www2.sabomap.jp/tokyo/>)にて、
ご確認をお願いします。

1:8,000



樋里