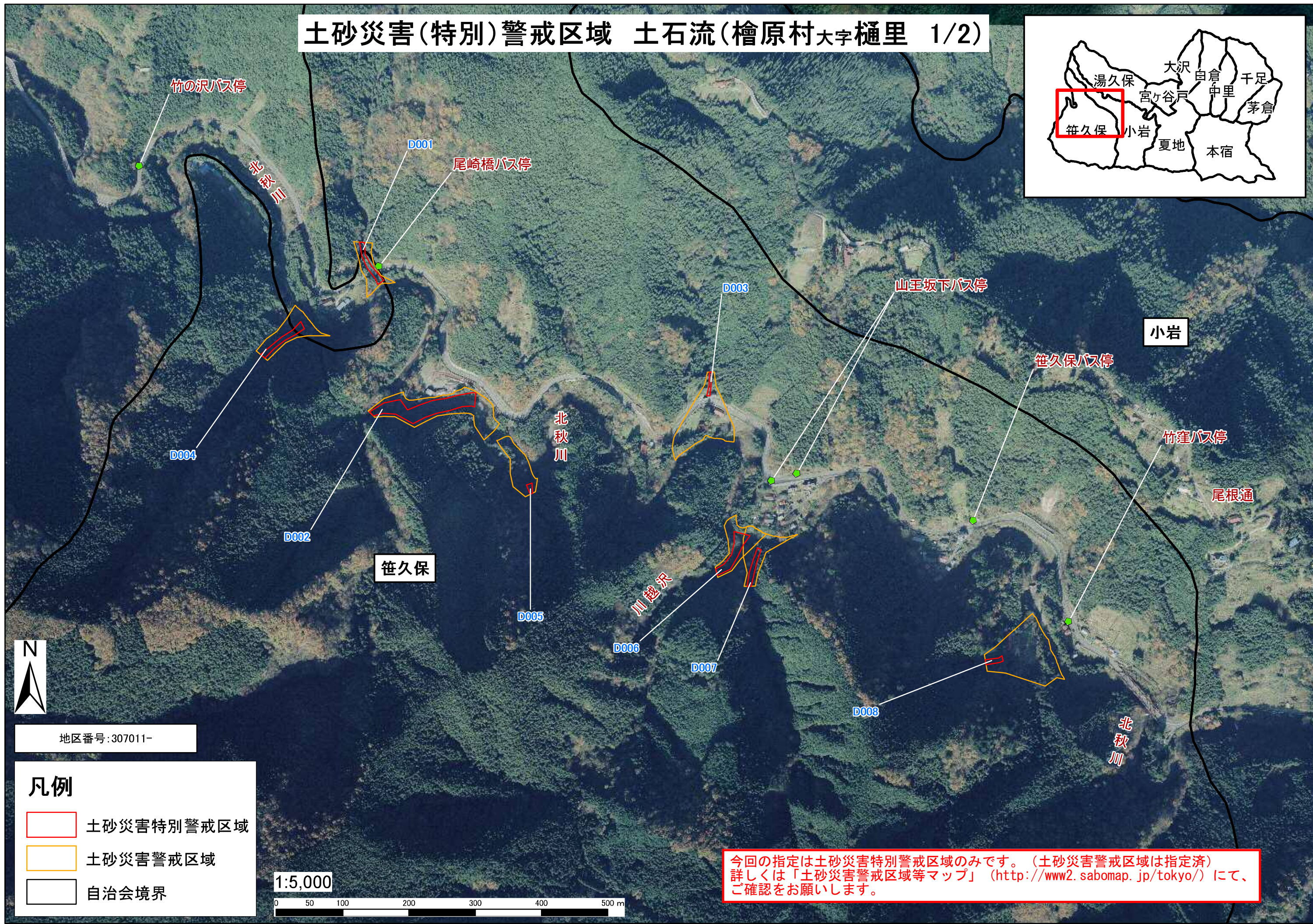
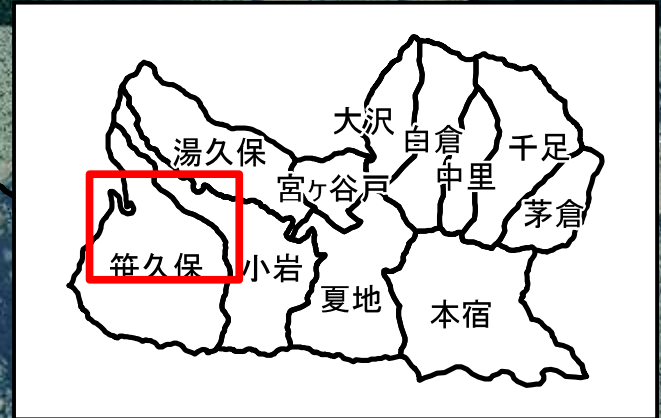


土砂災害(特別)警戒区域 土石流(檜原村大字樋里 1/2)



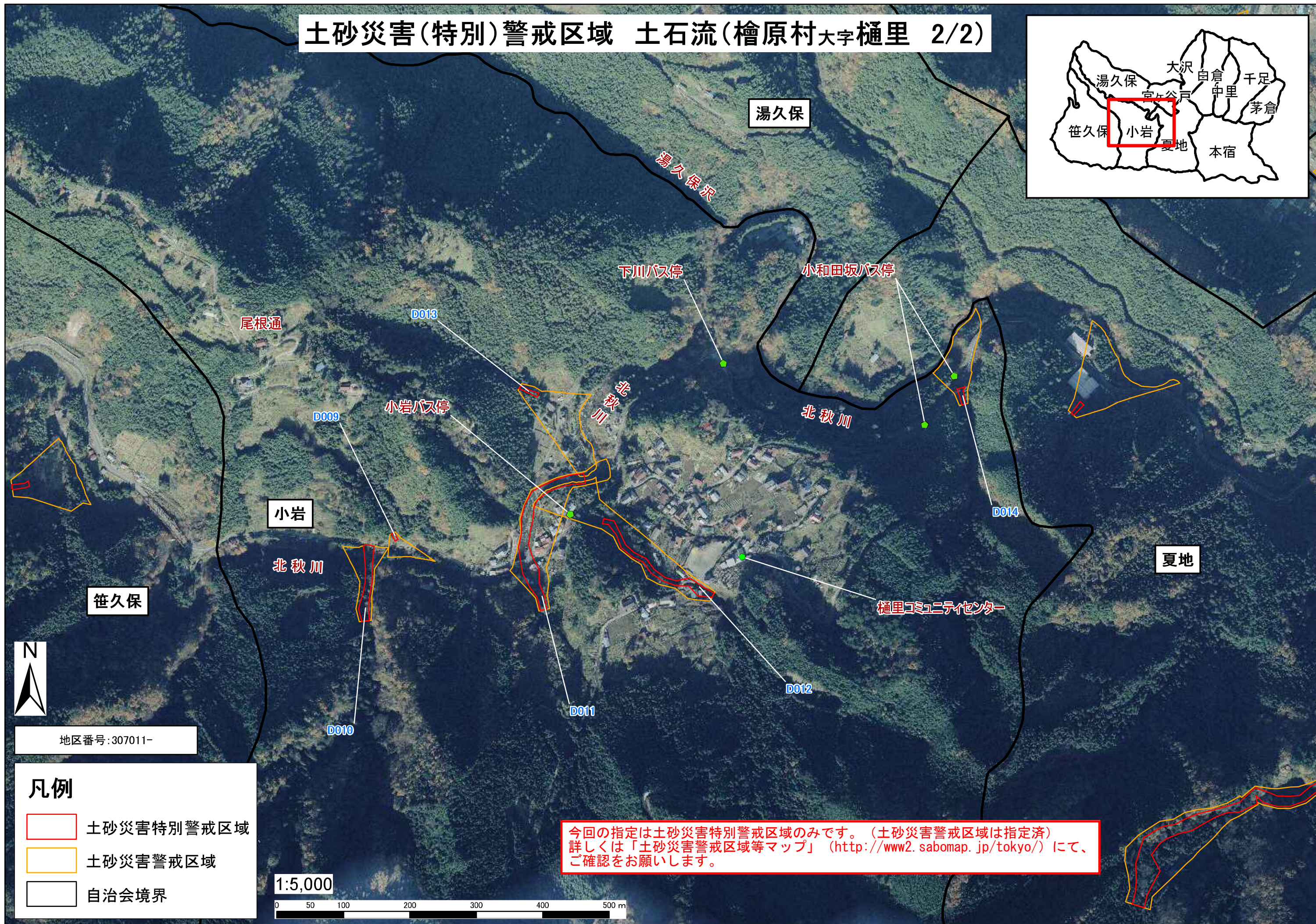
地区番号: 307011-

- 凡例**
- 土砂災害特別警戒区域
 - 土砂災害警戒区域
 - 自治会境界



今回の指定は土砂災害特別警戒区域のみです。(土砂災害警戒区域は指定済)
 詳しくは「土砂災害警戒区域等マップ」(<http://www2.sabomap.jp/tokyo/>)にて、
 ご確認をお願いします。

土砂災害(特別)警戒区域 土石流(檜原村大字樋里 2/2)



地区番号:307011-

- ### 凡例
- 土砂災害特別警戒区域
 - 土砂災害警戒区域
 - 自治会境界

今回の指定は土砂災害特別警戒区域のみです。(土砂災害警戒区域は指定済)
詳しくは「土砂災害警戒区域等マップ」(<http://www2.sabomap.jp/tokyo/>)にて、
ご確認をお願いします。

