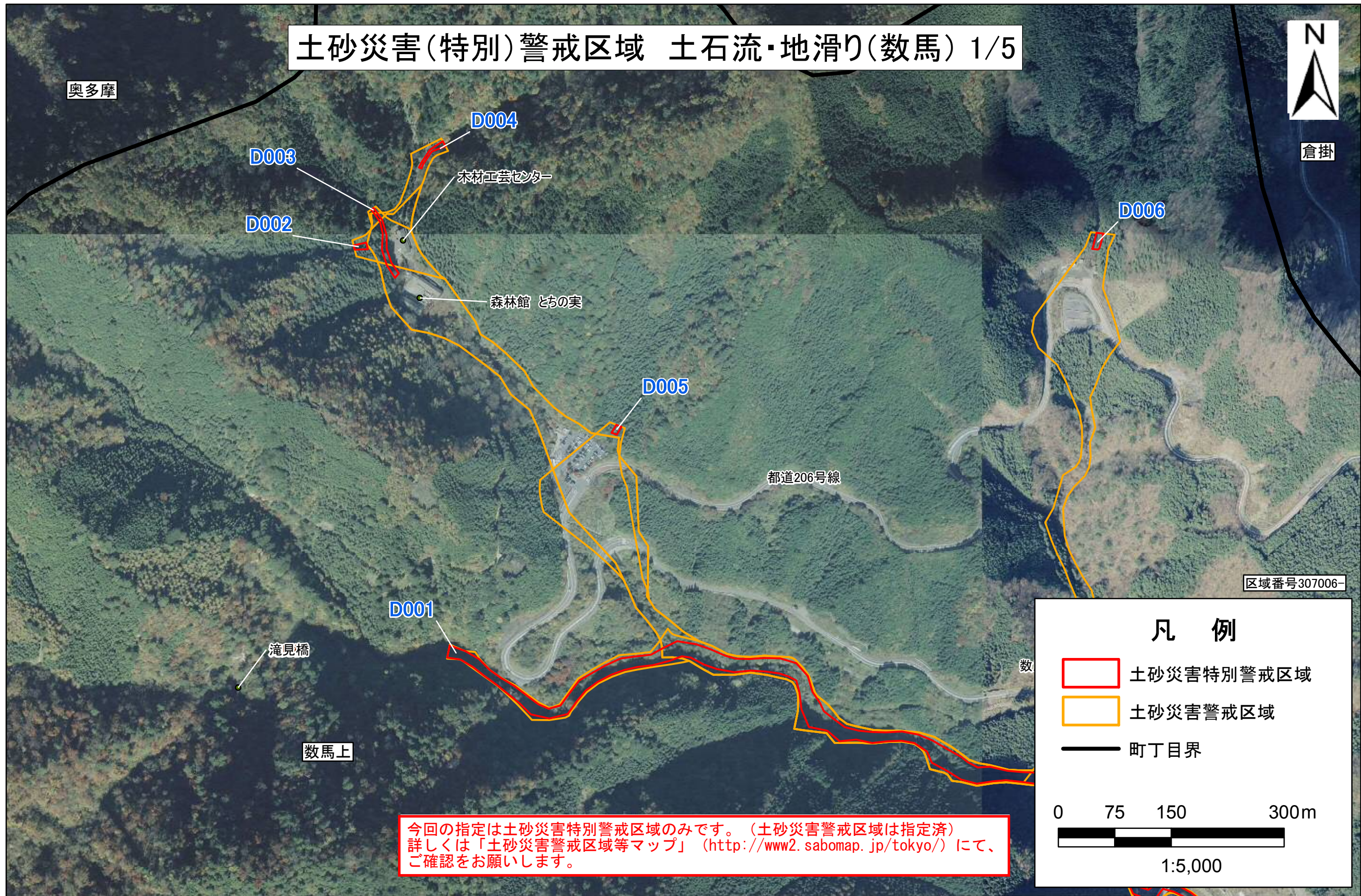


土砂災害(特別)警戒区域 土石流・地滑り(数馬) 1/5



奥多摩



倉掛

D003

D004

木材工芸センター

D002

森林館 とちの実

D006

D005

都道206号線

区域番号307006

D001

滝見橋

数馬上

数

凡例

土砂災害特別警戒区域

土砂災害警戒区域

町丁目界

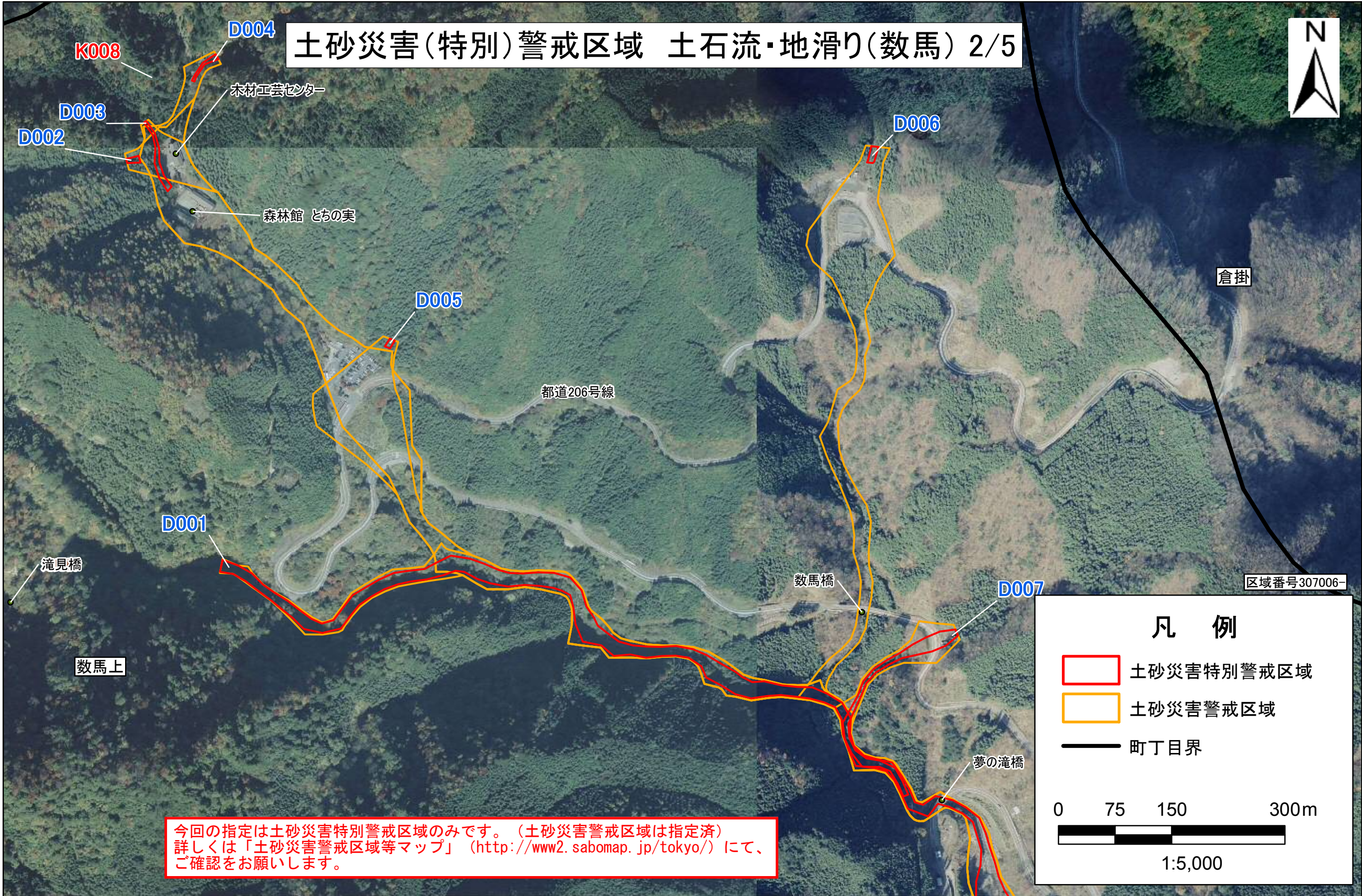
0 75 150 300m



1:5,000

今回の指定は土砂災害特別警戒区域のみです。(土砂災害警戒区域は指定済)
詳しくは「土砂災害警戒区域等マップ」(<http://www2.sabomap.jp/tokyo/>)にて、
ご確認をお願いします。

土砂災害(特別)警戒区域 土石流・地滑り(数馬) 2/5



今回の指定は土砂災害特別警戒区域のみです。(土砂災害警戒区域は指定済)
詳しくは「土砂災害警戒区域等マップ」(<http://www2.sabomap.jp/tokyo/>)にて、
ご確認をお願いします。

凡 例

- 土砂災害特別警戒区域
- 土砂災害警戒区域
- 町丁目界

0 75 150 300m

1:5,000

土砂災害(特別)警戒区域 土石流・地滑り(数馬) 3/5



倉掛

数馬上

数馬下

D008

夢の滝橋

南秋川浄水場

新大平橋

九頭竜神社

D010

都道206号線

D011

区域番号307006

蜂巢沢橋




九頭竜橋

南秋川

宮の橋

D009

凡 例

-  土砂災害特別警戒区域
-  土砂災害警戒区域
-  町丁目界

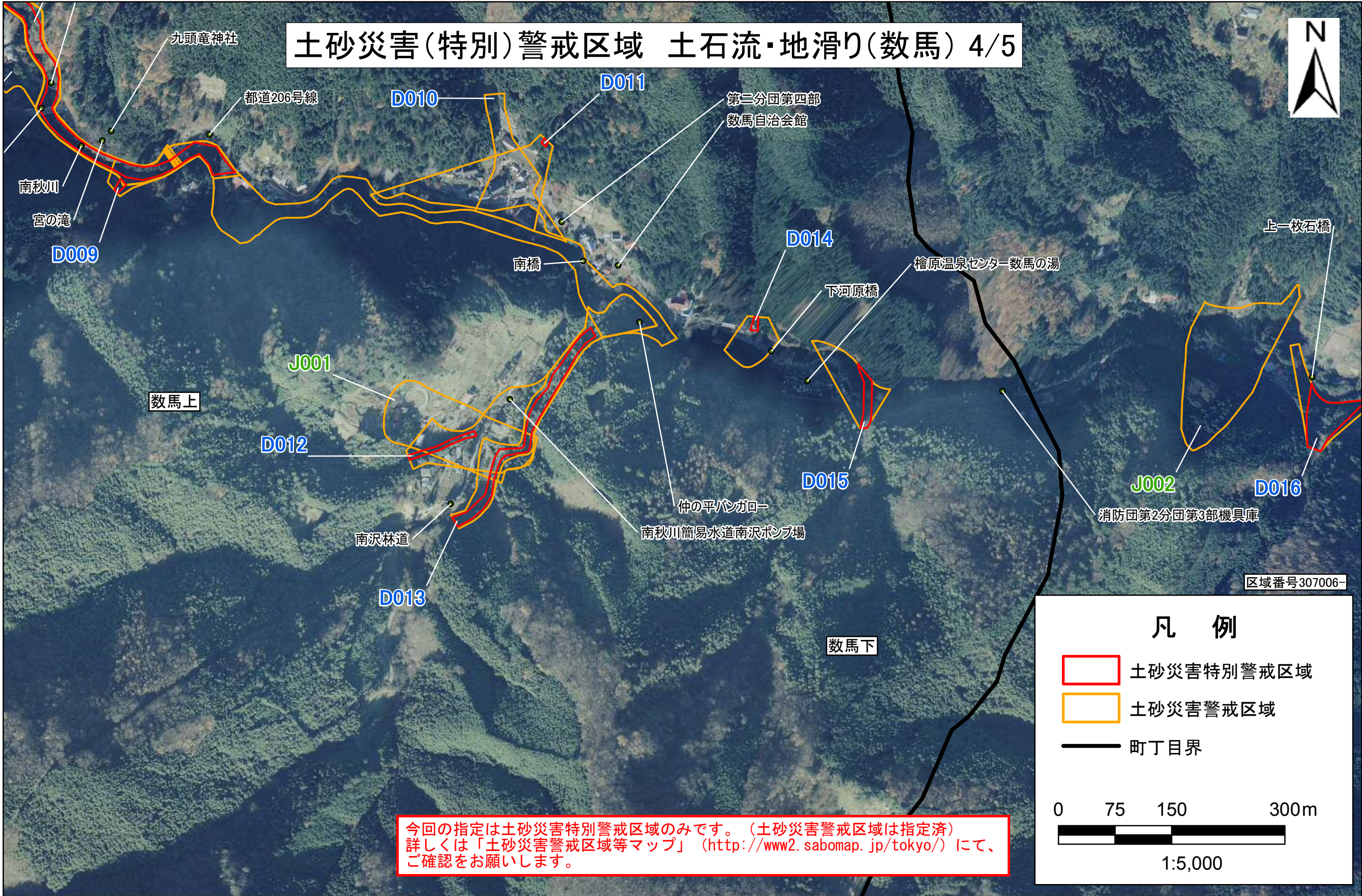
0 75 150 300m

1:5,000

今回の指定は土砂災害特別警戒区域のみです。(土砂災害警戒区域は指定済)
詳しくは「土砂災害警戒区域等マップ」(<http://www2.sabomap.jp/tokyo/>)にて、
ご確認をお願いします。

J001

土砂災害(特別)警戒区域 土石流・地滑り(数馬) 4/5



九頭竜神社
都道206号線
南秋川
宮の滝
D009

D010
D011

第二分団第四部
数馬自治会館

南橋

D014

下河原橋

檜原温泉センター数馬の湯

上一枚石橋

数馬上

J001

D012

D015

仲の平バンガロー

J002

D016

消防団第2分団第3部機具庫

南沢林道

D013

南秋川簡易水道南沢ポンプ場

区域番号307006

数馬下

凡 例

土砂災害特別警戒区域

土砂災害警戒区域

町丁目界

0 75 150 300m



1:5,000

今回の指定は土砂災害特別警戒区域のみです。(土砂災害警戒区域は指定済)
詳しくは「土砂災害警戒区域等マップ」(<http://www2.sabomap.jp/tokyo/>)にて、
ご確認をお願いします。

土砂災害(特別)警戒区域 土石流・地滑り(数馬) 5/5



温泉センター数馬の湯

J002

消防団第2分団第3部機具庫

D016

上一枚石橋

D017

入間白岩林道

一枚石橋

D018

横倉林道

笛吹

区域番号307006

数馬下


D019


D020

D021

凡 例

 土砂災害特別警戒区域

 土砂災害警戒区域

 町丁目界

0 75 150 300m



1:5,000

今回の指定は土砂災害特別警戒区域のみです。(土砂災害警戒区域は指定済)
詳しくは「土砂災害警戒区域等マップ」(<http://www2.sabomap.jp/tokyo/>)にて、
ご確認をお願いします。