

土砂災害(特別)警戒区域 土石流・地すべり (檜原村 人里その1)

上平

笹久保



事貫

和田

上川乗

笛吹

人里コミュニティセンター
事貫自治会館

D002
D003
D004
D005
D006
D007
D008
D009
D010
D011
D105
D107

檜原街道

南沢川

檜原街道

南沢川

区域番号 307005-

凡例

- 土砂災害特別警戒区域(土石流)
- 土砂災害警戒区域(土石流)
- 土砂災害警戒区域(地すべり)
(区域内の記号はブロック番号を示す)
- 自治会境界

0 100 200 300 m 1:7,000

今回の指定は土砂災害特別警戒区域のみです。(土砂災害警戒区域は指定済)
詳しくは「土砂災害警戒区域等マップ」(<http://www2.sabomap.jp/tokyo/>)にて、
ご確認をお願いします。

土砂災害(特別)警戒区域 土石流・地すべり (檜原村 人里その2)

笹久保



上平

事貫

数馬下

D101

D003

D002

D004

D005

D001

人里コミュニティセンター

事貫自治会館

D008

D009

笛吹

南秋川

榎原街道

D107

和田

D106

J001

J002

D105





D104

D102

D103

区域番号 307005-

凡例

-  土砂災害特別警戒区域(土石流)
-  土砂災害警戒区域(土石流)
-  土砂災害警戒区域(地すべり)
(区域内の記号はブロック番号を示す)
-  自治会境界

今回の指定は土砂災害特別警戒区域のみです。(土砂災害警戒区域は指定済)
詳しくは「土砂災害警戒区域等マップ」(<http://www2.sabomap.jp/tokyo/>)にて、
ご確認をお願いします。

1:7,000

