

土砂災害(特別)警戒区域 土石流 (檜原村 南郷その1)



和田




下川乗

上川乗

出畑


区域番号 307004-

凡例

-  土砂災害特別警戒区域
-  土砂災害警戒区域
-  自治会境界

今回の指定は土砂災害特別警戒区域のみです。(土砂災害警戒区域は指定済)
詳しくは「土砂災害警戒区域等マップ」(<http://www2.sabomap.jp/tokyo/>)にて、
ご確認をお願いします。

1:7,000



土砂災害(特別)警戒区域 土石流 (檜原村 南郷その2)



笹野

出畑

柏木野

下川乗

下川乗会館

出畑公民館

柏木野自治会館




南郷コミュニティセンター

檜原街道
南秋川

檜原街道
南秋川

区域番号 307004-

凡例

-  土砂災害特別警戒区域
-  土砂災害警戒区域
-  自治会境界

今回の指定は土砂災害特別警戒区域のみです。(土砂災害警戒区域は指定済)
詳しくは「土砂災害警戒区域等マップ」(<http://www2.sabomap.jp/tokyo/>)にて、
ご確認をお願いします。

1:7,000

