

土砂災害(特別)警戒区域 土石流 (檜原村 大字 本宿 1/2)



宮ヶ谷戸

白倉

中里

千足

芽倉




夏地

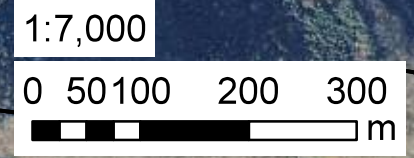
上元郷

笹野

区域番号 307003-

凡例

-  土砂災害特別警戒区域
-  土砂災害警戒区域
-  自治会境界



出畑

今回の指定は土砂災害特別警戒区域のみです。(土砂災害警戒区域は指定済)
詳しくは「土砂災害警戒区域等マップ」(<http://www2.sabomap.jp/tokyo/>)にて、
ご確認をお願いします。

D005

D004

D006

D003

D002

D007

D001

本宿会館

檜原村役場

檜原街道

檜原街道
南秋川

土砂災害(特別)警戒区域 土石流(檜原村 大字 本宿 2/2)



下元郷

笹野

D108
檜原街道
笹野会館
神明社
南秋川

D107
D106

本宿

柏木野

南秋川
檜原街道

D101
小坂志林道
小坂志川

D102
神明社
D103
D105




本宿

D104
長野堂路
川原路

今回の指定は土砂災害特別警戒区域のみです。(土砂災害警戒区域は指定済)
詳しくは「土砂災害警戒区域等マップ」(<http://www2.sabomap.jp/tokyo/>)にて、
ご確認をお願いします。

区域番号 307003-

凡例

-  土砂災害特別警戒区域
-  土砂災害警戒区域
-  自治会境界

1:6,000

