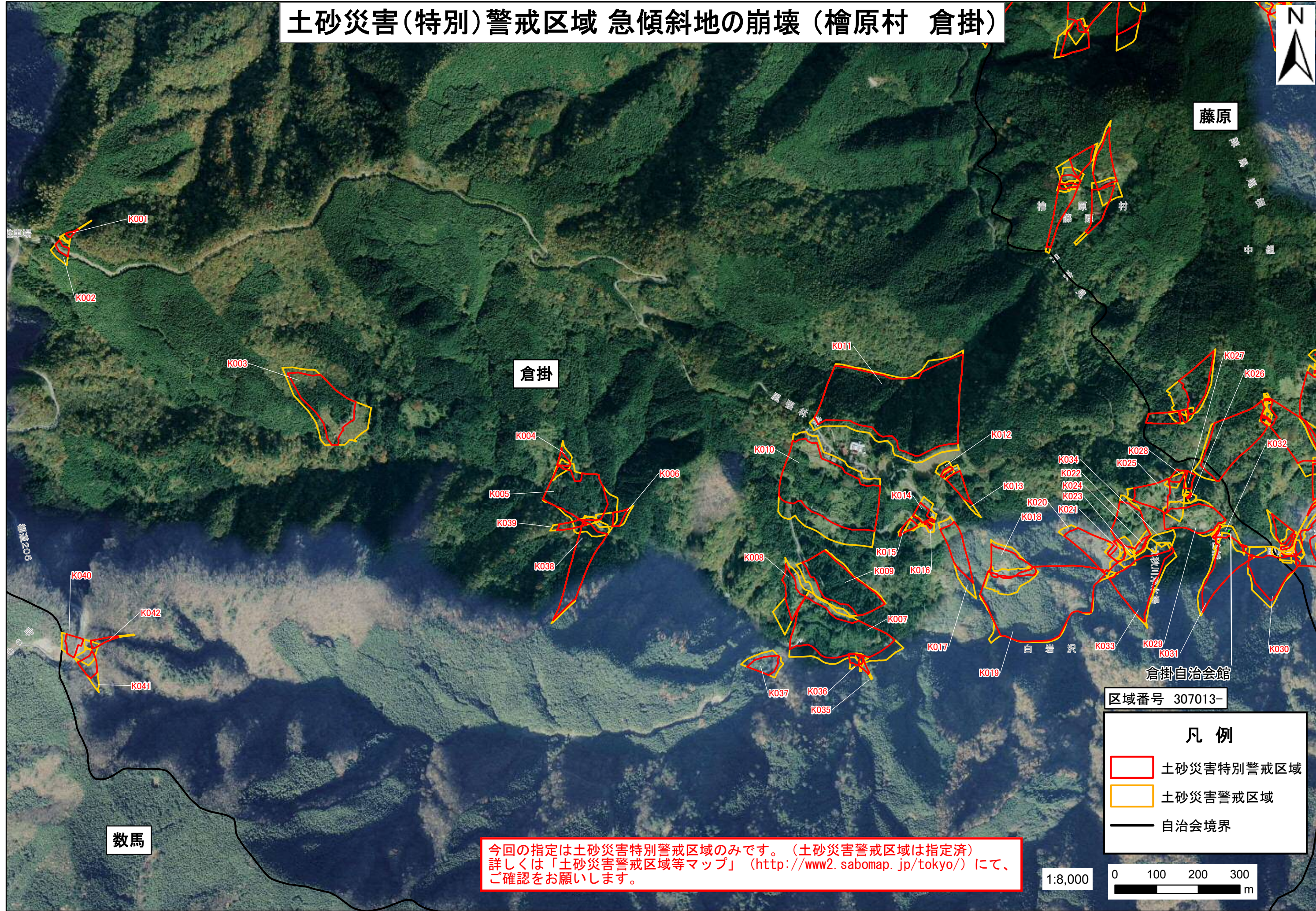


土砂災害(特別)警戒区域 急傾斜地の崩壊 (檜原村 倉掛)






藤原

倉掛

数馬

区域番号 307013-

凡例

-  土砂災害特別警戒区域
-  土砂災害警戒区域
-  自治会境界

今回の指定は土砂災害特別警戒区域のみです。(土砂災害警戒区域は指定済)
詳しくは「土砂災害警戒区域等マップ」 (<http://www2.sabomap.jp/tokyo/>) にて、
ご確認をお願いします。

1:8,000

