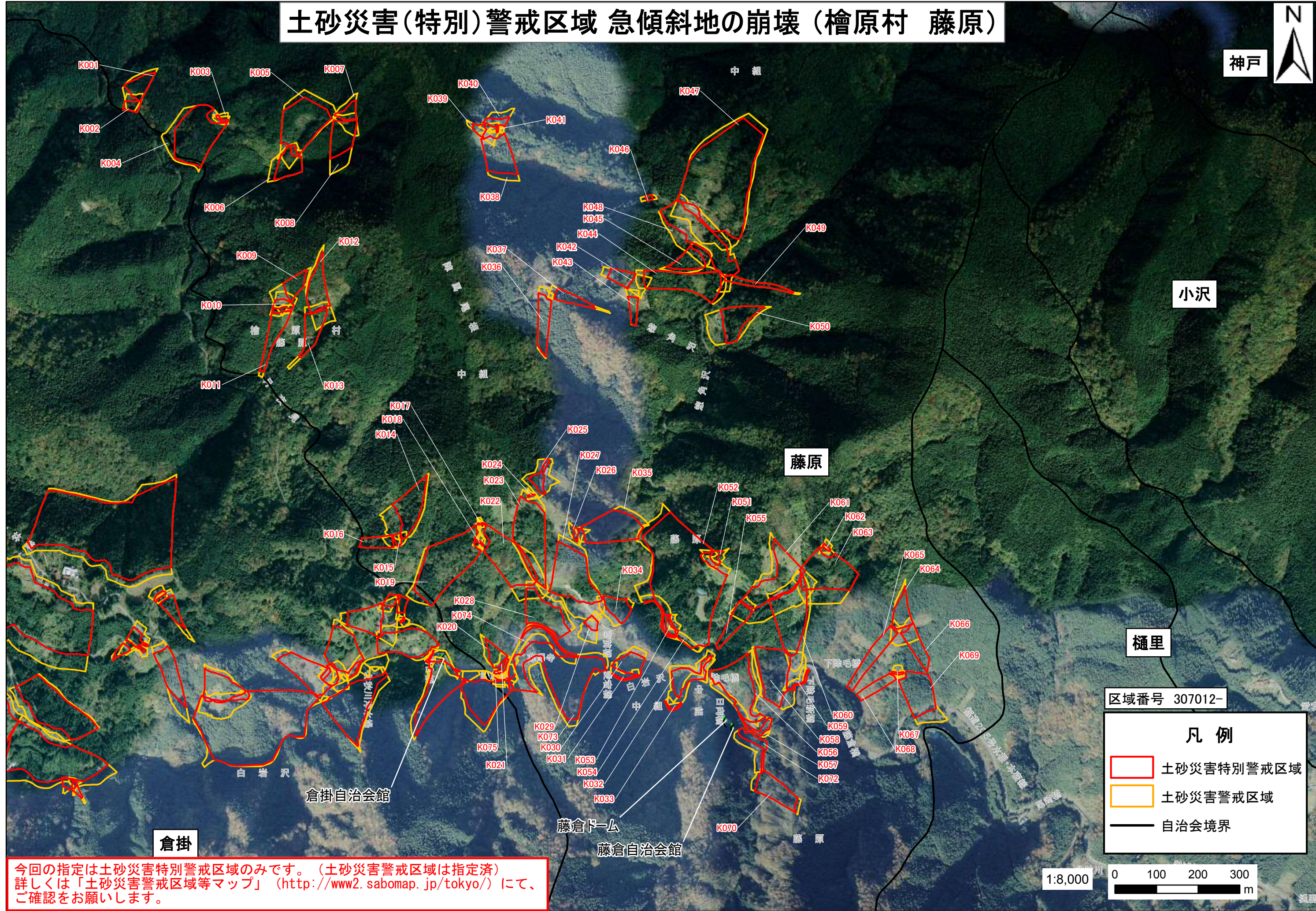




土砂災害(特別)警戒区域 急傾斜地の崩壊 (檜原村 藤原)



区域番号 307012-

凡例

- 土砂災害特別警戒区域
- 土砂災害警戒区域
- 自治会境界



今回の指定は土砂災害特別警戒区域のみです。(土砂災害警戒区域は指定済)
 詳しくは「土砂災害警戒区域等マップ」 (<http://www2.sabomap.jp/tokyo/>) にて、
 ご確認をお願いします。