

土砂災害(特別)警戒区域 急傾斜地の崩壊 (檜原村 人里その1)

小岩



事貫

上平

和田

事貫自治会館




人里コミュニティセンター

上川乗

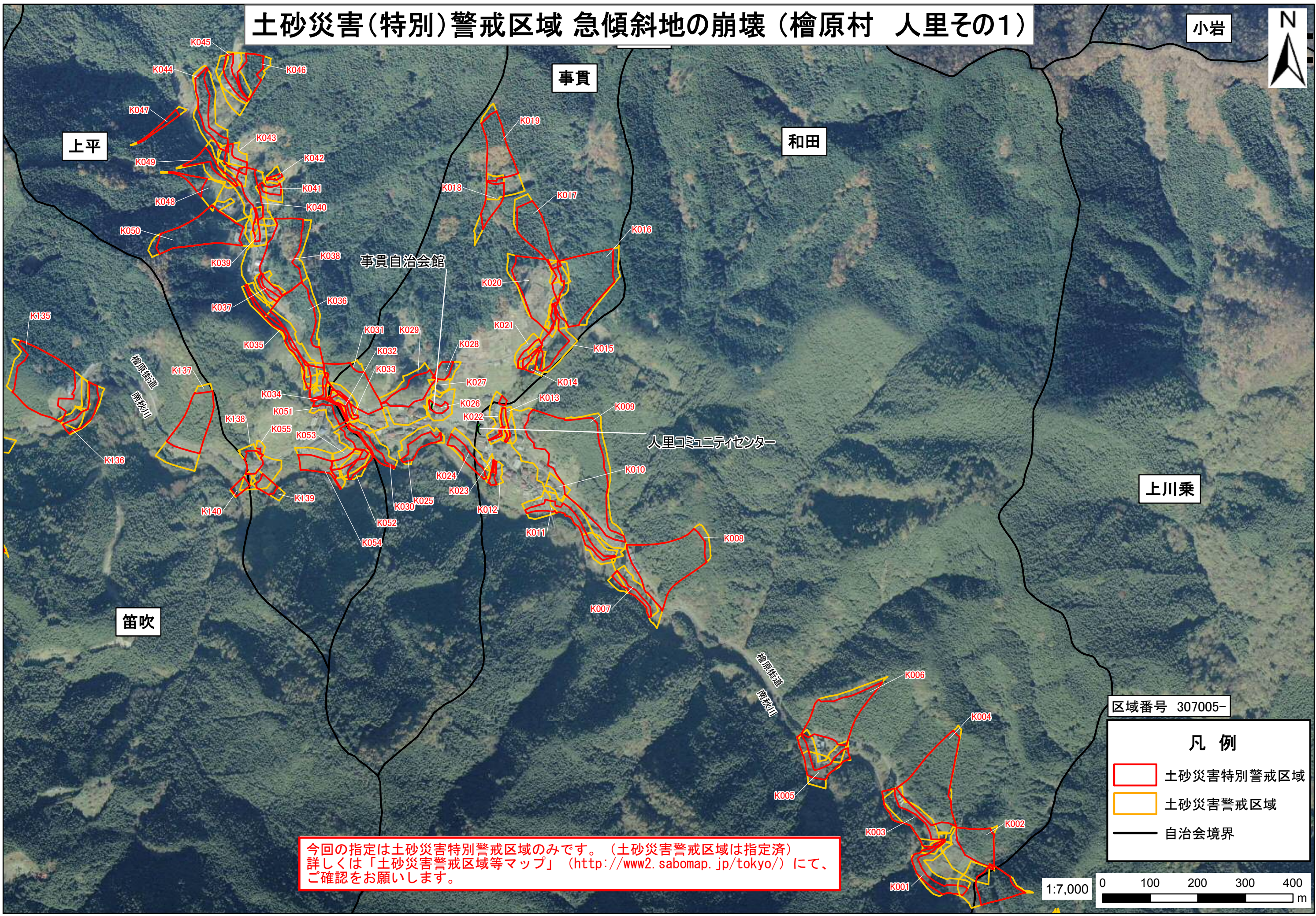

笛吹

区域番号 307005-

凡例

-  土砂災害特別警戒区域
-  土砂災害警戒区域
-  自治会境界

今回の指定は土砂災害特別警戒区域のみです。(土砂災害警戒区域は指定済)
詳しくは「土砂災害警戒区域等マップ」(<http://www2.sabomap.jp/tokyo/>)にて、
ご確認をお願いします。



土砂災害(特別)警戒区域 急傾斜地の崩壊 (檜原村 人里その2)



笹久保

上平

数馬下

事貫

和田

笛吹

事貫自治会館

人里コミュニティセンター

区域番号 307005-

- ### 凡例
- 土砂災害特別警戒区域
 - 土砂災害警戒区域
 - 自治会境界

今回の指定は土砂災害特別警戒区域のみです。(土砂災害警戒区域は指定済)
詳しくは「土砂災害警戒区域等マップ」(<http://www2.sabomap.jp/tokyo/>)にて、
ご確認をお願いします。

1:7,000

