

土砂災害(特別)警戒区域 急傾斜地の崩壊 (檜原村 下元郷)



千足

芽倉

上元郷

下元郷

乙津

本宿

北秋川

本宿会館

檜原村役場

ひのはら保育園

秋川溪谷

檜原街道

南秋川

上元郷会館

檜原村福祉センター




下元郷会館

貴布祢伊龍神社

緑水会就労センター

区域番号 307001-

凡例

-  土砂災害特別警戒区域
-  土砂災害警戒区域
-  自治会境界

今回の指定は土砂災害特別警戒区域のみです。(土砂災害警戒区域は指定済)
詳しくは「土砂災害警戒区域等マップ」 (<http://www2.sabomap.jp/tokyo/>) にて、
ご確認をお願いします。

1:6,000

