

# 土砂災害(特別)警戒区域 土石流(奥多摩町 南氷川)



栃久保

奥多摩消防ヘリポート

栃久保自治会館

奥多摩工業

氷川小学校

大氷川

城

小中沢林道

奥多摩町役場

JR奥多摩駅

奥多摩町福社会館

南氷川

D004

D003

羽黒三田神社

D002

D001

南氷川生活館




愛宕神社

長畑生活館

境


区域番号 308012-

## 凡例

-  土砂災害特別警戒区域
-  土砂災害警戒区域
-  自治会境界

今回の指定は土砂災害特別警戒区域のみです。(土砂災害警戒区域は指定済)  
詳しくは「土砂災害警戒区域等マップ」(<http://www2.sabomap.jp/tokyo/>)にて、  
ご確認をお願いします。

1:5,000



奥多摩消防署

多摩川

青梅街道

国道411号

常磐

長畑