

# 土砂災害(特別)警戒区域 土石流 (奥多摩町 白丸)

白丸



D004

D003

D005

グリーンウッド奥多摩

国道411号

棚沢

多摩川

D002

JR白丸駅

白丸ダム

D001

奥多摩霊園




大氷川

国道411号  
青梅街道  
多摩川

海沢

区域番号 308008-

## 凡例

-  土砂災害特別警戒区域
-  土砂災害警戒区域
-  自治会境界

今回の指定は土砂災害特別警戒区域のみです。(土砂災害警戒区域は指定済)  
詳しくは「土砂災害警戒区域等マップ」(<http://www2.sabomap.jp/tokyo/>)にて、  
ご確認をお願いします。

1:5,000

