

土砂災害(特別)警戒区域 急傾斜地の崩壊 (奥多摩町 原)

原全域図

中山

今回の指定は土砂災害特別警戒区域のみです。(土砂災害警戒区域は指定済)
詳しくは「土砂災害警戒区域等マップ」(<http://www2.sabomap.jp/tokyo/>)にて、
ご確認をお願いします。



区域番号 308018-

凡例

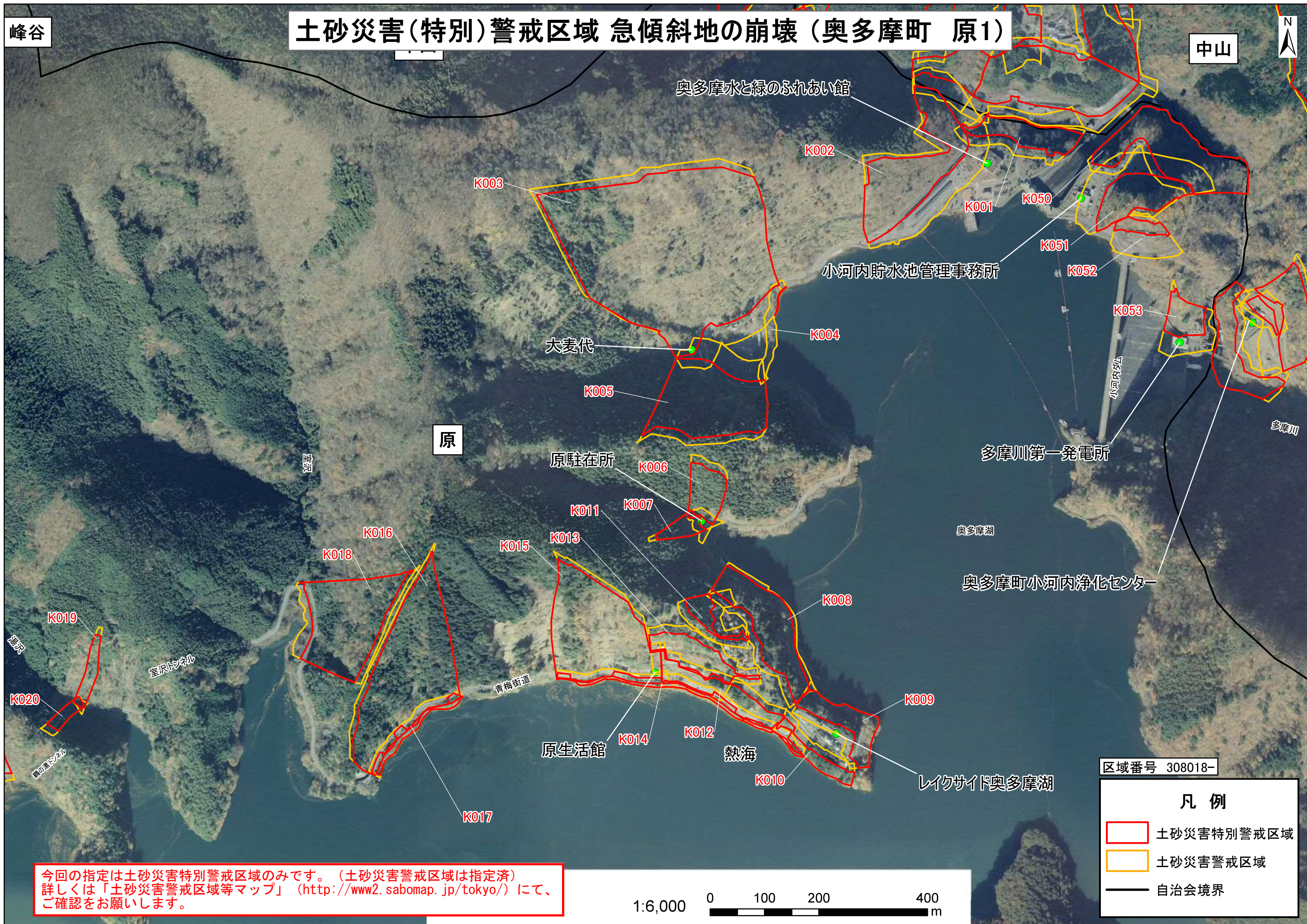
- 土砂災害特別警戒区域
- 土砂災害警戒区域
- 自治会境界

1:10,000 0 100 200 400 m

峰谷

土砂災害(特別)警戒区域 急傾斜地の崩壊 (奥多摩町 原1)

中山

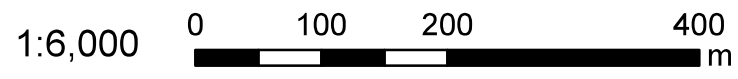


区域番号 308018-

凡例

- 土砂災害特別警戒区域
- 土砂災害警戒区域
- 自治会境界

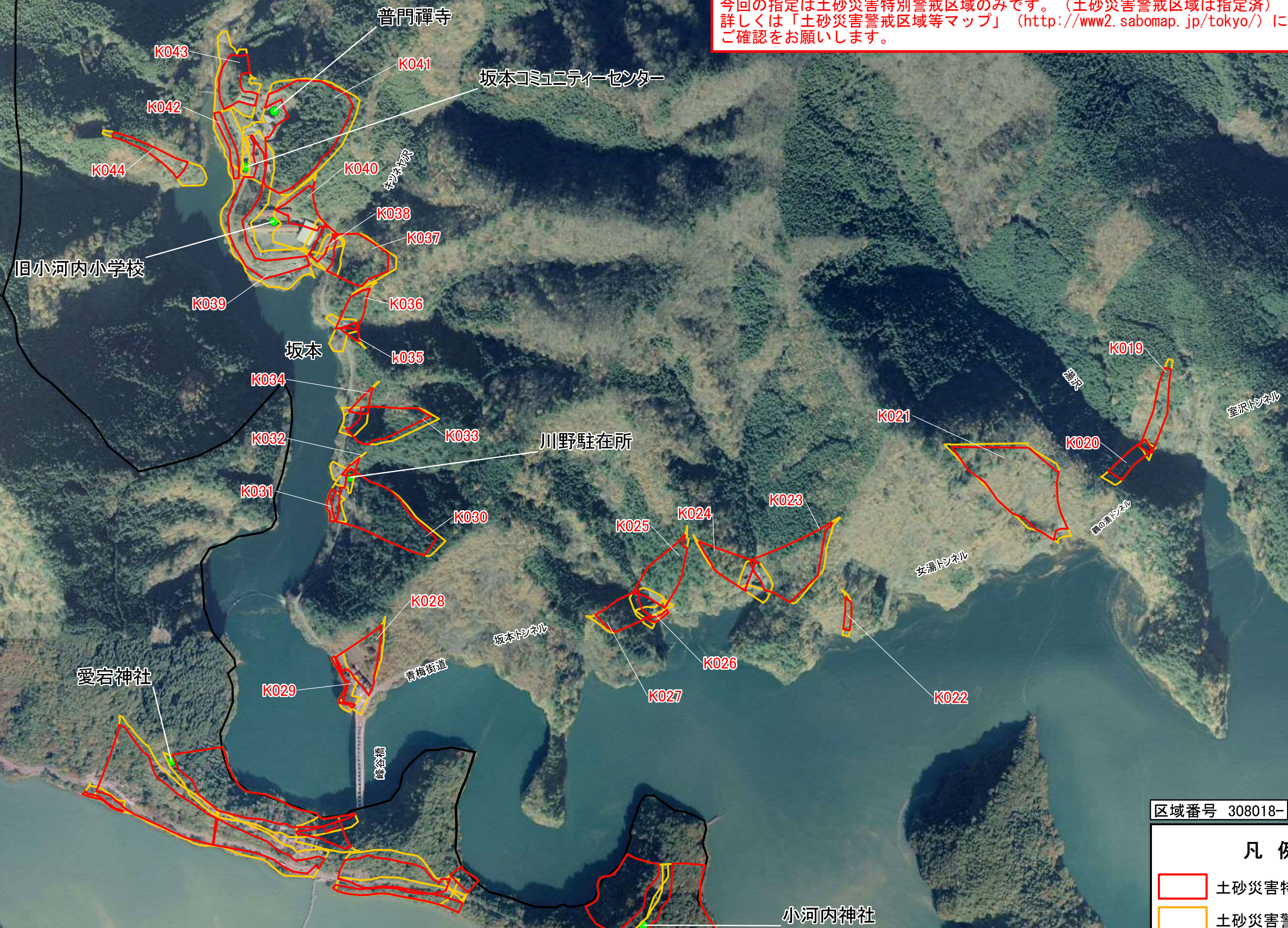
今回の指定は土砂災害特別警戒区域のみです。(土砂災害警戒区域は指定済)
 詳しくは「土砂災害警戒区域等マップ」(<http://www2.sabomap.jp/tokyo/>)にて、
 ご確認をお願いします。



土砂災害(特別)警戒区域 急傾斜地の崩壊 (奥多摩町 原2)






今回の指定は土砂災害特別警戒区域のみです。(土砂災害警戒区域は指定済)
詳しくは「土砂災害警戒区域等マップ」(<http://www2.sabomap.jp/tokyo/>)にて、
ご確認をお願いします。



区域番号 308018-

凡例

-  土砂災害特別警戒区域
-  土砂災害警戒区域
-  自治会境界

1:6,000 0 100 m