




急傾斜地の崩壊 土砂災害(特別)警戒区域(小丹波)



地区番号: 308003-

凡例

-  土砂災害特別警戒区域
-  土砂災害警戒区域
-  自治会境界

棚澤

東京都水産試験場
奥多摩分場

小丹波

古里保育園

川井

棚澤

JR古里駅

小丹波自治会ふれあい広場

町立古里小学校

古里附養魚場

小丹波自治会館

1:6,000

0 50 100 200 300 400 500 m

今回の指定は土砂災害特別警戒区域のみです。(土砂災害警戒区域は指定済)
詳しくは「土砂災害警戒区域等マップ」(<http://www2.sabomap.jp/tokyo/>)にて、
ご確認をお願いします。

K014

K015

K016

K017

K019

K018

K021

K020

K023

K027

K026

K022

K025

K024

K009

K005

K004

K013

K003

K002

K012

K001

K022

K017

K023

K015

K021

K004

K005

K008

K007

K009

K003