

## 日野 3・4・3 号線（北野街道） 事業概要及び測量について

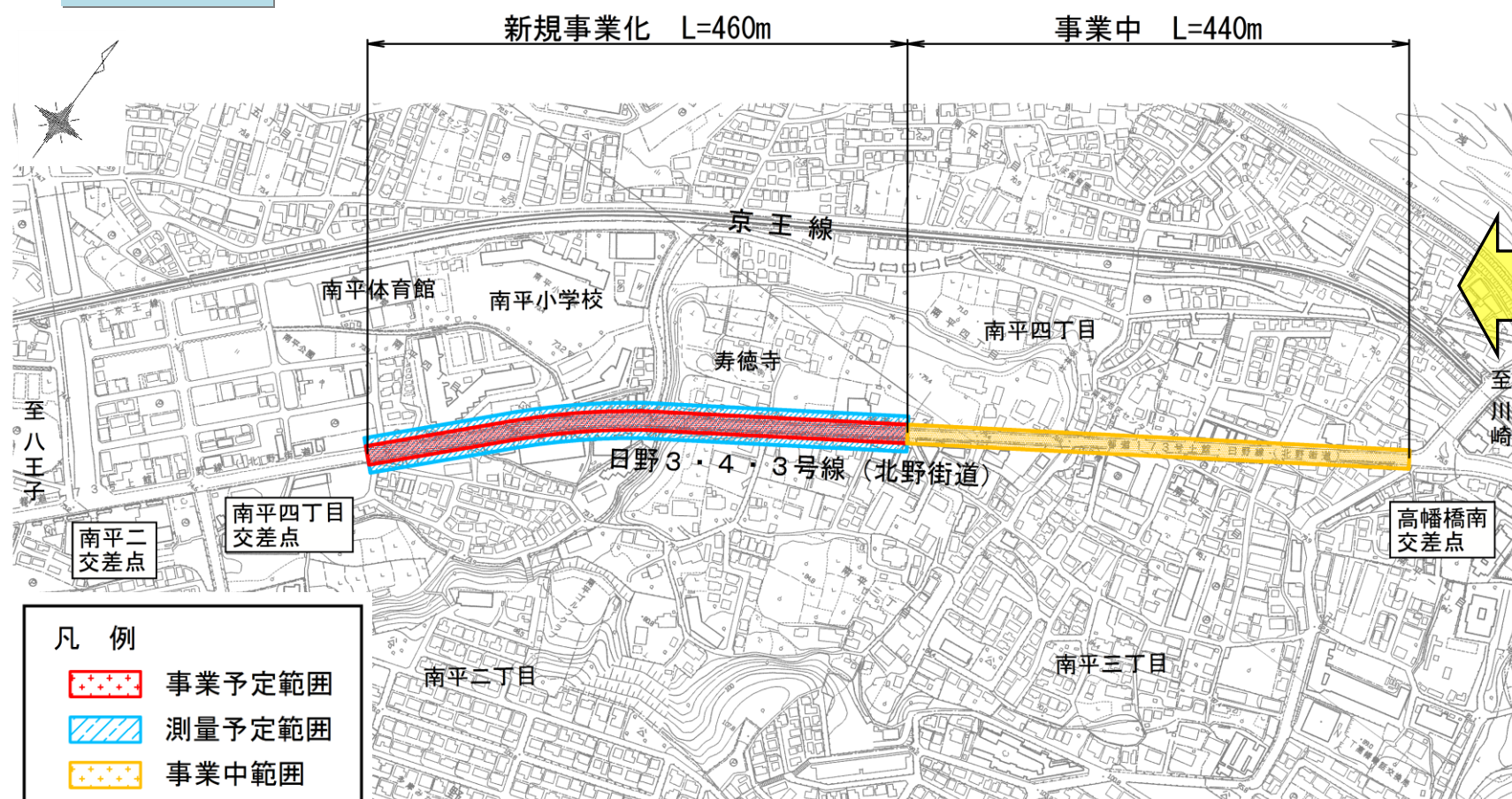
### 事業概要

区間	日野市南平二丁目地内から同市南平三丁目地内
延長	約 460m
都市計画道路名	日野都市計画道路 3・4・3 号落川平山線
都市計画決定	昭和 36 年 10 月 5 日 建告第 2285 号
幅員	16m
車線数	2 車線

### 事業の効果

- 交通のより一層の円滑化
- 歩行者・自転車通行の安全性の向上
- 電線類の地中化による良好な景観の整備と防災性の向上

### 平面図



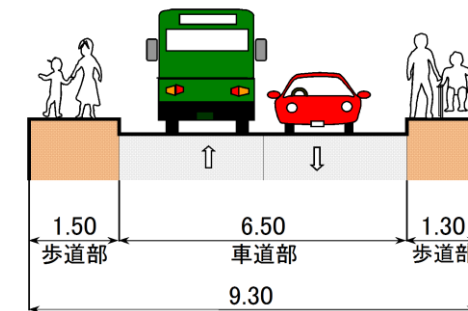
日野 3・4・3 号線は、日野市百草を起点とし日野市平山五丁目を終点とする延長約 6.6km の路線です。

本路線は多摩市、日野市、八王子市を結ぶ幹線道路である川崎街道及び北野街道の一部を成す重要な路線で、災害時の緊急輸送道路にも指定されており、順次拡幅整備を進めています。

南平二、三丁目地区 900m については、歩道が狭く車道も十分な幅員が確保されていないため、歩行者、自転車にとって危険な状況にあることから、平成 18 年に策定した「多摩地域における都市計画道路の整備方針」において優先整備路線に位置づけています。

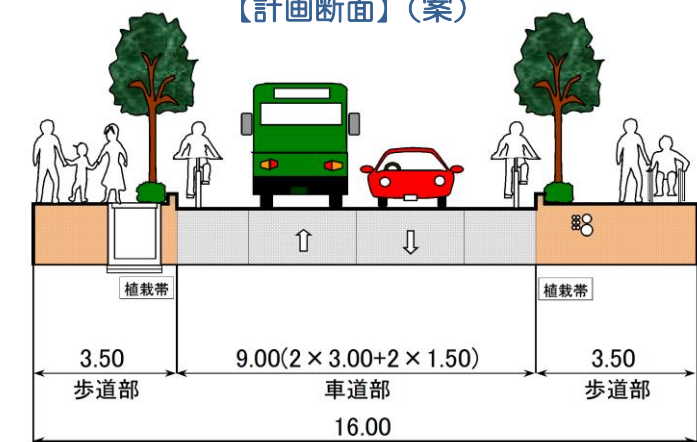
この方針に基づき、この度、平成 19 年度に事業着手した高幡橋南交差点から 440m の区間に引き続き、残る 460m 区間について新規着手するものです。

【現況断面】



(単位：メートル)

【計画断面】(案)



【位置図】

