

かんじょうだい ごうせん なつめざか
環 状 第 4 号 線 (夏目坂) の事業に着手します

本日 (2 月 28 日)、以下の路線について、国土交通省から都市計画事業の認可を取得し、事業を実施いたしますのでお知らせします。

路線名	施行箇所	延長	計画幅員	事業期間	事業費	担 当 事務所
環状 第 4 号線	新宿区 原町三丁目 ～ 馬場下町	655m	20m	平成 29 年度 ～ 平成 38 年度	135 億円	第三建設 事務所

環状第 4 号線は、港区高輪三丁目から江東区新砂三丁目に至る都市計画道路です。

このうち、新宿区原町三丁目から同区馬場下町までの延長 655m の区間について事業に着手します。

【事業の概要】

本事業は、幅員約 11m の道路を 20m に拡幅整備するものです。車道は 2 車線、その両側に歩道を整備します。また、あわせて自転車走行空間の整備や電線類の地中化、街路樹の植栽を行います。

【事業の効果】

- ① 本路線の整備により、交通の円滑化が図られるとともに、歩道及び自転車走行空間が整備され、歩行者や自転車の安全性、快適性が向上します。
- ② 延焼遮断帯の形成や避難路としての機能強化等により、地域の防災性が向上します。
- ③ 電線類の地中化や街路樹の植栽により、良好な都市景観を創出します。

「2020 年に向けた実行プラン」事業

本件は、「2020 年に向けた実行プラン」に係る事業です。

「スマート シティ 政策の柱 5 交通・物流ネットワークの形成」

政策展開 1 道路ネットワークの形成

問い合わせ先

建設局 道路建設部 計画課

電話 03-5320-5324

(本区間の道路づくりに関すること)

(工事) 第三建設事務所 工事第一課

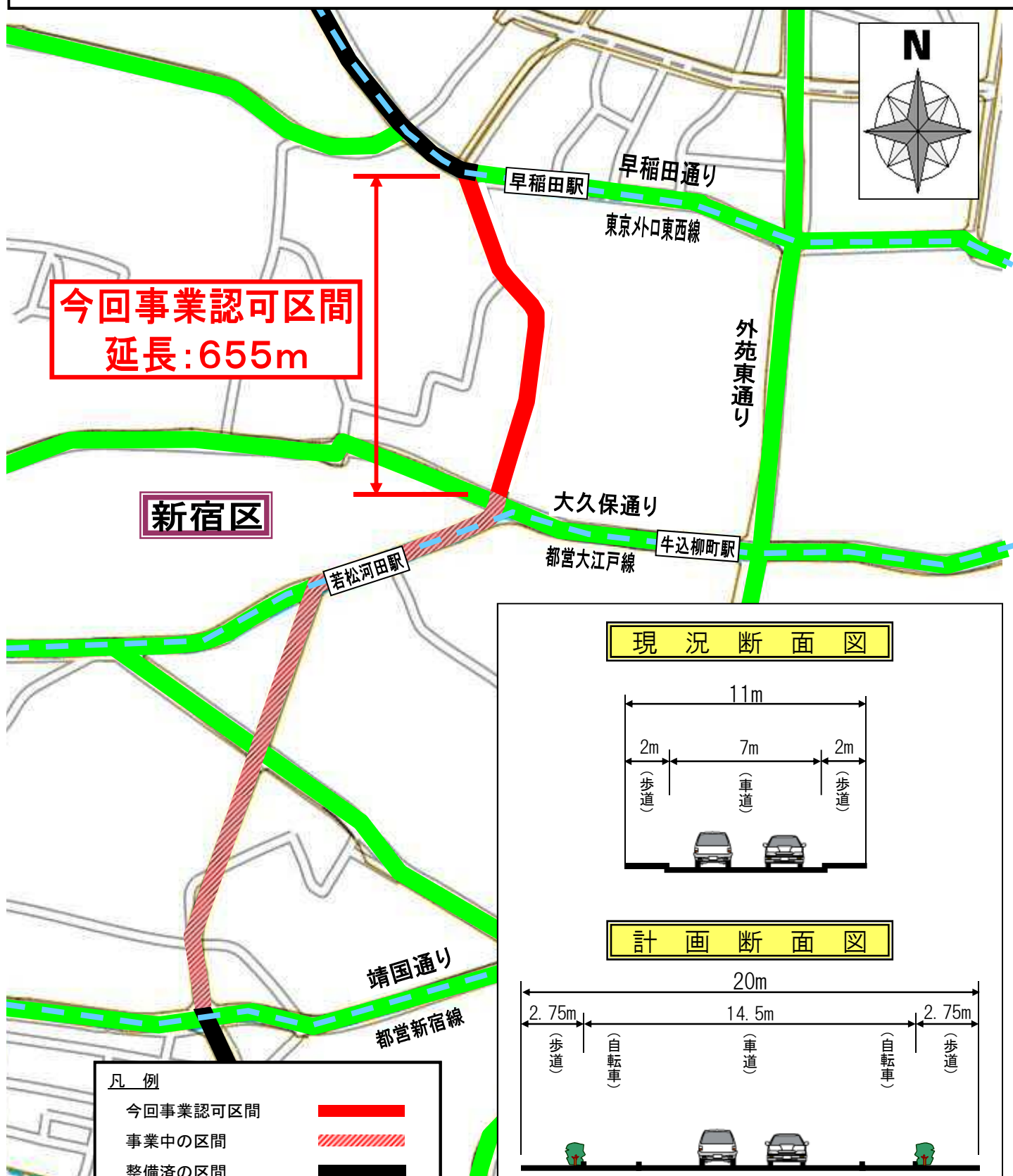
電話 03-3387-5136

(補償) 第三建設事務所 用地課

電話 03-3387-5135

環状第4号線（夏目坂）

< 案内図 >

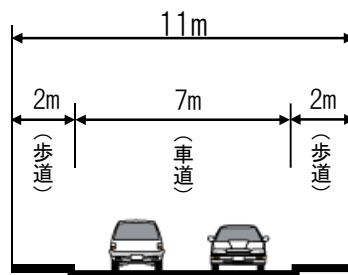


今回事業認可区間
延長: 655m

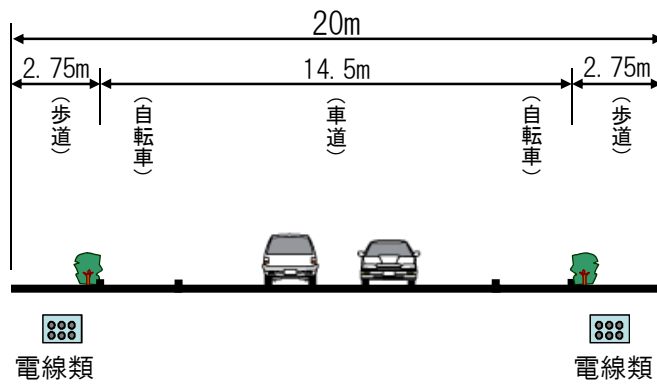
新宿区

- 凡 例
- 今回事業認可区間
 - 事業中の区間
 - 整備済の区間
 - 周辺の主な都道
 - 地下鉄

現況断面図



計画断面図



※計画断面図は確定したものではありません。