

資 料

(1) 管理道路調書	82
(2) 管理橋梁調書	86
(3) 管理街路灯調書	86
(4) 街路樹及び緑地調書	86
(5) 平成29年度道路維持補修等事業計画	87
(6) 平成28年度道路維持補修等事業実績	87
(7) 平成29年度路面補修工事等予定箇所別調書	88
(8) 平成28年度路面補修工事等実績箇所別調書	89
(9) 平成29年度事業箇所図	91
(10) 都市計画道路事業認可一覧表（事業中箇所）	93
(11) 都市計画道路事業認可箇所図	95
(12) 第3次交差点すいすいプラン一覧表	97
(13) 平成29年度道路用地取得予定箇所調書	98
(14) 平成28年度道路用地取得箇所調書	100
(15) 都市計画河川事業箇所図	102
(16) 都市計画河川事業経緯一覧表	103
(17) 事務所・工区案内図	105

(1) 管 理 道 路

番 号	路 線 名	管	
		起 点	終 点
主 3	世 田 谷 町 田 線	狛江市岩戸北四丁目（世田谷区境）	神奈川県川崎市登戸
主 4	東 京 所 沢 線	西東京市東伏見三丁目（練馬区境）	西東京市西原町四丁目
主 5	新 宿 青 梅 線	①西東京市西原町一丁目（主4交点） ②西東京市田無町三丁目（主4交点）	①西東京市西原町四丁目 ②西東京市芝久保四丁目
主 7	杉 並 あ き る 野 線	①武蔵野市吉祥寺南町三丁目（杉並区境） ②武蔵野市吉祥寺南町四丁目（杉並区境） 及び西東京市東伏見四丁目（主4交点）	①武蔵野市関前五丁目 ②小金井市桜町三丁目
主 8	千 代 田 練 馬 田 無 線	西東京市富士町三丁目（練馬区境）	西東京市田無町一丁目
主 9	川 崎 府 中 線	①府中市是政二丁目 ②府中市是政五丁目（稲城市境）	①府中市押立町四丁目 ②府中市宮西町四丁目（一229交点）
主 11	大 田 調 布 線	狛江市岩戸南四丁目（世田谷区境）	調布市国領町一丁目
主 12	調 布 田 無 線	①調布市富士見町二丁目（国道20交点） ②調布市小島町一丁目（一119交点）	西東京市田無町三丁目
主 14	新 宿 国 立 線	三鷹市牟礼一丁目	府中市西原町一丁目
主 15	府 中 清 瀬 線	府中市八幡町一丁目（一229交点）	小金井市桜町三丁目
主 17	所 沢 府 中 線	①府中市武蔵台二丁目（国分寺市境） ②府中市栄町三丁目（国分寺市境）	①府中市本宿町二丁目（国道20交点） ②府中市宮西町四丁目
主 18	府 中 町 田 線	①府中市本宿町二丁目（国道20交点） ②府中市本町一丁目（主9交点）	多摩市関戸
主 19	町 田 調 布 線	稲城市矢野口（多摩川原橋）	①調布市小島町一丁目（国道20交点） ②調布市多摩川四丁目
主 20	府 中 相 模 原 線	①府中市四谷六丁目 ②府中市日新町四丁目	日野市百草
主 24	練 馬 所 沢 線	西東京市北町四丁目（練馬区境）	西東京市北町四丁目
主 25	飯 田 橋 石 神 井 新 座 線	西東京市下保谷四丁目（練馬区境）	西東京市ひばりヶ丘北二丁目
主 36	保 谷 志 木 線	西東京市泉町二丁目（一233交点）	西東京市栄町二丁目
主 要 地 方 道 計		17 路 線	
一 110	府 中 三 鷹 線	府中市若松町二丁目（国道20交点）	三鷹市井の頭一丁目
一 112	ひ ば り ヶ 丘 停 車 場 線	西東京市住吉町三丁目（ひばりが丘駅）	西東京市田無町三丁目
一 113	杉 並 武 蔵 野 線	武蔵野市吉祥寺東町三丁目（杉並区境）	武蔵野市吉祥寺東町一丁目
一 114	武 蔵 野 狛 江 線	武蔵野市吉祥寺本町二丁目（主7交点）	狛江市元和泉三丁目

調 書

主要地方道 17路線 延長 85,405m 面積 1,652,537㎡
 一般都道 25路線 延長 85,583m 面積 1,092,606㎡
 都道計 42路線 延長 170,988m 面積 2,745,143㎡ 平成28.4.1現在

内				通称道路名	都市計画路線名
点	通過地	延長 m	面積 ㎡		
(多摩水道橋)		2,450	56,756	世田谷通り	調布3.4.3
(東久留米市境)		3,856	85,302	所沢街道 青梅街道	西東京3.3.3 西東京3.4.8
(東久留米市境) (小平市境)		4,302	58,712	新青梅街道 青梅街道	西東京3.4.8 西東京3.3.3 西東京3.5.4 西東京3.4.7
(主7交点) (小平市境)		16,801	265,308	井ノ頭通り 五日市街道 新武蔵境通り	武蔵野3.4.10 武蔵野3.4.3 武蔵野3.1.12 武蔵野3.3.6 小金井3.1.6 西東京3.2.6
(主4交点)		2,102	18,861	富士街道	
		4,773	96,272	府中街道 稲城大橋通り	府中3.4.22 府中3.4.7 府中3.4.3
(一119交点)		5,159	62,650	狛江通り	調布3.4.18 調布3.4.2 調布3.4.7 調布3.4.4
(主4交点)	三鷹市 武蔵野市	10,220	177,456	武蔵境通り 新武蔵境通り	調布3.2.6 三鷹3.2.6 三鷹3.4.7 武蔵野3.4.22 西東京3.4.20
(主17交点)	調布市 小金井市	11,315	354,750	東八道路	府中3.2.2の1 小金井3.2.2 府中3.2.2の2 三鷹3.2.2
(小平市境)		5,369	67,983	小金井街道	府中3.5.17 小金井3.4.13 小金井3.4.14 府中3.4.18
		4,365	102,953	府中街道 新府中街道	府中3.4.22 府中3.3.8
(関戸橋)		4,583	95,557	鎌倉街道 新府中街道	府中3.3.8 府中3.4.22
		2,785	71,210	鶴川街道	調布3.2.6 調布3.4.4
(府中四谷橋)		3,025	86,910	野猿街道	府中3.3.24 府中3.4.4
(埼玉県境)		156	1,728		西東京3.3.14
(埼玉県境)		2,257	31,535		西東京3.4.13
(主25交点)		1,887	18,594		
		85,405	1,652,537		
(主14交点)		10,200	107,674	人見街道	府中3.4.12 三鷹3.5.4
		3,112	47,089		西東京3.4.11 西東京3.4.20
(主7交点)		1,161	11,891	吉祥寺通り	武蔵野3.4.11
(主3交点)	三鷹市 調布市	12,783	170,155	吉祥寺通り 松原通り	三鷹3.4.14 武蔵野3.4.16 三鷹3.4.12 調布3.4.17

番号	路線名	管	
		起 点	終
一 115	吉祥寺停車場線	武蔵野市吉祥寺本町一丁目（吉祥寺駅）	武蔵野市吉祥寺本町一丁目
一 116	関町吉祥寺線	武蔵野市吉祥寺東町二丁目（練馬区境）	武蔵野市吉祥寺東町二丁目
一 117	世田谷三鷹線	三鷹市北野四丁目（世田谷区境）	三鷹市新川三丁目
一 118	調布経堂停車場線	調布市仙川町二丁目（国道20交点）	調布市若葉町二丁目
一 119	北浦上石原線	調布市国領町二丁目（国道20交点）	調布市上石原一丁目
一 120	下石原小島線	調布市多摩川五丁目	調布市小島町一丁目
一 121	武蔵野調布線	武蔵野市吉祥寺北町四丁目（主7交点）	調布市布田二丁目
一 123	境調布線	武蔵野市境四丁目（主7交点）	調布市上石原一丁目
一 132	小川山田無線	西東京市芝久保三丁目（小平市境）	西東京市田無町六丁目
一 133	小川山府中線	府中市栄町二丁目（国分寺市境）	府中市府中町一丁目
一 134	恋ヶ窪新田三鷹線	小金井市貫井北町五丁目（国分寺市境）	三鷹市牟礼三丁目
一 135	武蔵小金井停車場線	小金井市本町五丁目（武蔵小金井駅）（一136交点）	小金井市本町五丁目
一 136	武蔵小金井停車場貫井線	小金井市本町五丁目（武蔵小金井駅）（一135交点）	小金井市貫井北町五丁目
一 145	立川国分寺線	府中市武蔵台三丁目（国分寺市境）	府中市武蔵台三丁目
一 229	府中調布線	府中市本宿町二丁目（国道20交点）	調布市下石原一丁目
一 233	東大泉田無線	西東京市東町三丁目（練馬区境）	①西東京市田無町一丁目 ②西東京市東伏見五丁目
一 234	前沢保谷線	①西東京市栄町一丁目（主25交点） ②西東京市北町三丁目（埼玉県境）	西東京市富士町二丁目
一 245	杉並田無線	西東京市富士町三丁目（練馬区境）	西東京市北原三丁目
一 247	府中小金井線	小金井市東町五丁目（一134交点）	小金井市緑町二丁目
一 248	府中小平線	府中市是政三丁目（主9交点）	小金井市貫井北町三丁目
一 253	保谷狭山自然公園自転車道	西東京市新町四丁目（主7交点）	西東京市向台町六丁目
一 般 都 道 計		25 路 線	
都 道 計		42 路 線	

内				通称道路名	都市計画路線名
点	通過地	延長 m	面積 m ²		
(一114交点)		172	2,718		武蔵野3.4.4
(一113交点)		538	5,892	吉祥寺通り	武蔵野3.4.16
(一114交点)		1,813	18,061	吉祥寺通り	
(世田谷区境)		930	5,880		
(一229交点)		2,691	27,355	旧甲州街道	
(一119交点)		1,285	11,139		調布3.4.4
(一119交点)	三鷹市	7,191	106,478	三鷹通り	武蔵野3.5.19 三鷹3.4.17 調布3.4.26
(一229交点)	三鷹市	6,482	97,839	天文台通り	武蔵野3.5.21 武蔵野3.4.24 三鷹3.4.20 武蔵野3.4.7 調布3.4.32
(主5交点)		1,159	8,991		
(一229交点)		1,617	25,521	国分寺街道	府中3.4.21
(一110交点)		8,414	85,229	連雀通り	小金井3.4.1 小金井3.4.4 小金井3.4.3 三鷹3.4.7
(主15交点)		101	1,439		小金井3.4.4
(一134交点)		1,414	21,748		小金井3.4.4
(国分寺市境)		449	7,382	多喜窪通り	
(国道20交点)		7,432	91,236	旧甲州街道	府中3.4.9
(主4交点) (主4交点)		2,840	25,587	伏見通り	西東京3.2.6 西東京3.4.16 西東京3.2.12
(主8交点)		2,941	34,969	伏見通り	西東京3.4.11
(主4交点)		2,328	37,060	新青梅街道	西東京3.5.4
(主7交点)		1,614	29,349		小金井3.4.11 府中3.4.16
(主7交点)		5,217	105,110	新小金井街道	府中3.4.7 小金井3.4.7 府中3.4.3
(小平市境)		1,699	6,814	多摩湖自転車道	
		85,583	1,092,606		
		170,988	2,745,143		

① 一般橋梁 (2) 管理橋梁調書 (平成29年4月1日現在)

道路種別	橋 長	橋 数	橋延長 (m)	備 考
主要地方道	100m 以上	9橋	3,515.9	
	30m ~ 100m未満	9橋	558.8	
	15m ~ 30m未満	3橋	63.9	
	15m 未 満	12橋	97.2	
	計	33橋	4,235.0	
一般都道	100m 以上	0橋	0.00	
	30m ~ 100m未満	0橋	0.00	
	15m ~ 30m未満	8橋	177.6	
	15m 未 満	11橋	90.3	
	計	19橋	267.9	
合 計		52橋	4,503.7	野川大橋、東伏見橋、いちよう橋除く

② 横断歩道橋 (平成29年4月1日現在)

道路種別	橋 数	橋延長 (m)	備 考
主要地方道	24橋	2,144.9	うち、スロープ付2橋、屋根付1橋、RC桁1橋
一般都道	5橋	216.3	
合 計	29橋	2,360.4	

③ 人 道 橋 (平成29年4月1日現在)

道路種別	橋 数	橋延長 (m)	備 考
主要地方道	0橋	0.00	
一般都道	1橋	18.95	
合 計	1橋	18.95	

④ 一般橋梁の橋種別調書 (平成29年4月1日現在)

道路種別	橋 種	橋 数	備 考
主要地方道	鋼 橋	12橋	
	コンクリート橋	21橋	うち、2橋がボックスカルバート
一般都道	鋼 橋	4橋	
	コンクリート橋	15橋	うち、2橋がボックスカルバート
計		52橋	

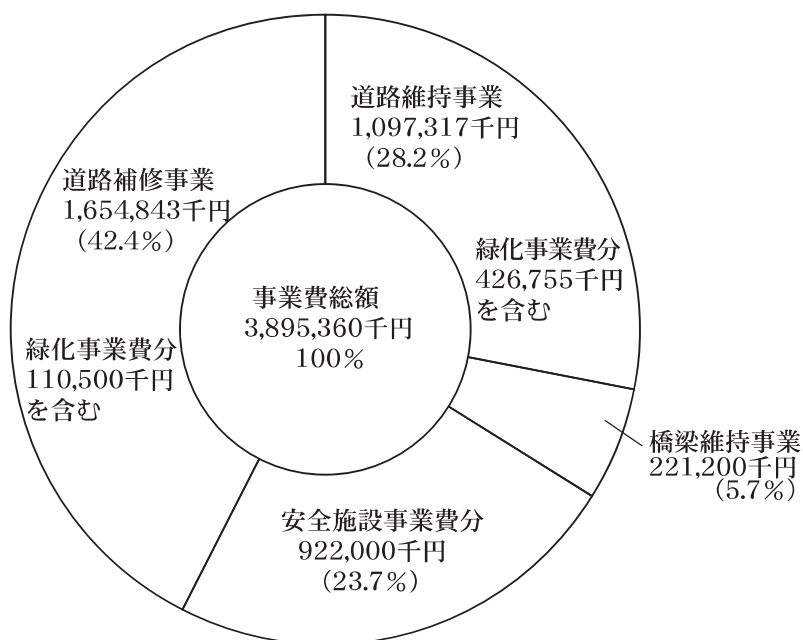
(3) 管理街路灯調書 (平成29年4月1日現在)

種 別	灯 数	備 考
水 銀 灯	655灯	
セラミックメタルハライド灯	5,476灯	
ナ ト リ ウ ム	1,335灯	
L E D	109灯	
蛍 光 灯	1,628灯	
白 熱 灯	187灯	
合 計	9,390灯	(橋灯含む)


(4) 街路樹及び緑地調書 (平成29年4月1日現在)

街路樹植栽現況		道 路 緑 地 現 況				合 計
		歩道緑地帯	中央分離帯	交 通 島	その他の緑地	
緑化延長	本 数	面 積	面 積	面 積	面 積	面 積
118,442m	27,783本	134,360㎡	25,914㎡	4,347㎡	29,457㎡	194,078㎡

(5) 平成29年度道路維持補修等事業計画



(6) 平成28年度道路維持補修等事業実績



(7) 平成 29 年度路面補修工事等予定箇所別調書

路線番号	施行箇所	規模	工種	摘要
主 3	狛江市元和泉 3 丁目～東和泉 2 丁目	500	部打 (H=25)	28債務
主14	調布市深大寺東町 5 丁目～ 深大寺東町 8 丁目	310	電線共同溝	28債務
主12	調布市深大寺北町 3 丁目～ 深大寺北町 7 丁目	550	切削 (H=12)	二層式低騒音舗装
一233	西東京市保谷町 6 丁目	850	部打 (H=25)	
主14	府中市多磨町 3 丁目～ 小金井市前原町 1 丁目	450	部打 (H=25)	
主 5	西東京市西原町 2 丁目～芝久保町 5 丁目	400	切削 (H=10)、歩道	
一114	狛江市和泉本町 3 丁目～中和泉 1 丁目	950	部打 (H=25)、歩道	29債務
主14	三鷹市大沢 6 丁目～調布市野水 1 丁目	750	電線共同溝、自転車走行空間	29債務
主12	西東京市南町 4 丁目～南町 3 丁目	250	部打 (H=25)	
主17	府中市晴見町 4 丁目～晴見町 2 丁目	400	切削 (H=10)	
一114	調布市仙川町 1 丁目	950	部打 (H=25)、歩道	
主 7	武蔵野市桜堤 3 丁目～ 小金井市関野町 1 丁目	600	部打 (H=25)	
一114	三鷹市中原 3 丁目	450	部打 (H=35)、歩道	29債務
主 7	武蔵野市関前 4 丁目	260	部打 (H=25)、歩道	
主14	府中市武蔵台 1 丁目～西原町 1 丁目	850	切削 (H=10)	
主15	府中市新町 2 丁目～ 小金井市前原町 5 丁目	500	部打 (H=25)、歩道	
主12支3	西東京市田無町 3 丁目	160	切削 (H=10)	
一110	三鷹市上連雀 9 丁目～野崎 1 丁目	800	切削 (H=10)	
主19	調布市多摩川 3 丁目			多摩川原橋
主19	調布市多摩川 3 丁目	3 橋	一般橋舗装	石原橋
一114	三鷹市新川 3 丁目			上仙川橋
主 7	武蔵野市桜堤 2 丁目			桜堤歩道橋
主17	府中市晴見町 2 丁目			北府中駅前歩道橋
主 5	西東京市西原町 2 丁目			田無町七丁目歩道橋
主19	調布市多摩川 1 丁目	7 橋	歩道橋舗装、塗装	多摩川歩道橋
一121	調布市深大寺東町 5 丁目			北の台歩道橋
主14	府中市多磨町 3 丁目			府中多磨町歩道橋
一121	調布市深大寺 4 丁目			深大寺歩道橋

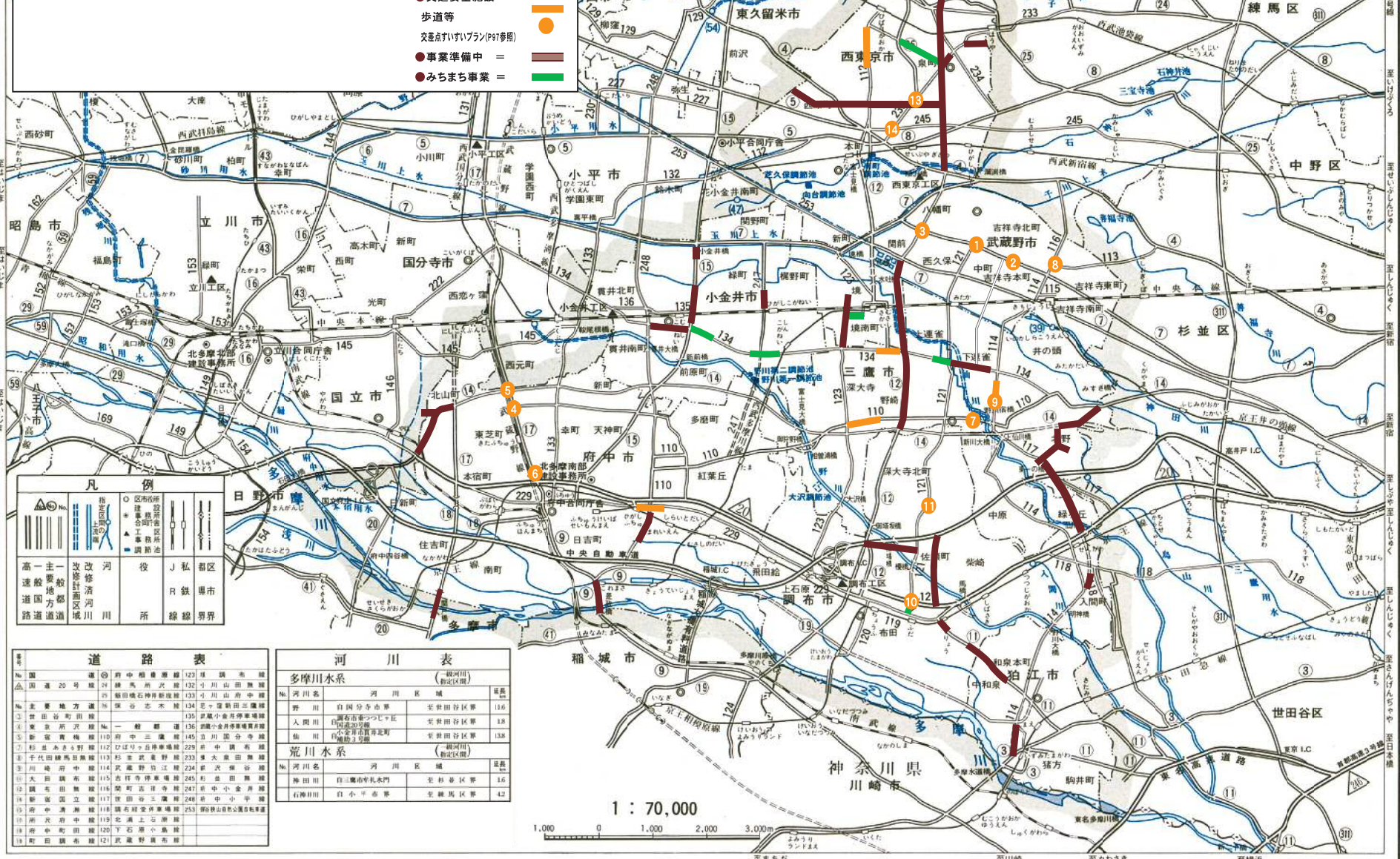
(8) 平成 28 年度路面補修工事等実績箇所別調書

路線番号	施行箇所	規模	工種	摘要
主14	小金井市前原町4丁目～前原町5丁目	330	自転車歩行者道設置、電線共同溝	H27債務
主14	三鷹市野崎2丁目～深大寺8丁目	520	電線共同溝	H27債務
主7	武蔵野市八幡町3丁目～ 関前4丁目地内	270	部打(H=25)、歩道	H27債務
主7	武蔵野市吉祥寺南町3丁目 ～吉祥寺南町1丁目	350	部打(H=25)、歩道	
一234	西東京市東町1丁目～中町2丁目	270	切削(H=10)	
一245	西東京市田無町1丁目～北原町3丁目	300	部打(H=25)、歩道	
一114	狛江市元和泉2丁目～西和泉2丁目	270	切削(H=10)	
主12	調布市深大寺元町4丁目～ 深大寺北町1丁目	520	切削(H=12)	二層式低騒音舗装
一114	狛江市和泉本町1丁目～岩戸北1丁目	450	部打(H=15)	
主14	調布市野水1丁目～ 府中市多磨町4丁目	490	部打(H=25)	
主7	小金井市緑町2丁目～関野町2丁目	730	部打(H=25)	
主7	武蔵野市西久保3丁目～八幡町1丁目	620	切削(H=10)、歩道	
主15	小金井市前原町5丁目	190	切削(H=10)、歩道	
一114	武蔵野市御殿山1丁目～ 三鷹市下連雀2丁目	890	切削(H=10)、歩道	
主12	三鷹市井口1丁目～ 武蔵野市境南町1丁目	330	部打(H=25)	
主14	調布市深大寺東町8丁目～ 三鷹市野崎1丁目	520	電線共同溝	
主20	府中市四谷4丁目	1橋	一般橋補修	府中四谷橋取付高架橋
主3	狛江市元和泉3丁目	2橋	一般橋舗装	和泉高架橋
主19	調布市多摩川3丁目			多摩川原橋取付高架橋
主7	武蔵野市桜堤2丁目			桜堤歩道橋
主18	府中市住吉2丁目			住吉歩道橋
主17	府中市是政3丁目			西藏院前歩道橋
主4	西東京市東伏見4丁目	11橋	歩道橋舗装、塗装	坂上歩道橋
主5	西東京市東伏見2丁目			柳沢歩道橋
一114	調布市入間町2丁目			入間歩道橋
主7	武蔵野市関前4丁目			千川歩道橋

(9)「平成 29 年度事業箇所図」

凡例

- 道路・街路・橋梁 = —
- 交通安全施設 = —
- 歩道等 = —
- 交差点すいプラン(P97参照) = ○
- 事業準備中 = —
- みちまち事業 = —



凡例

指定区域	河川敷	遊歩道	公園
河川	河川敷	遊歩道	公園
河川	河川敷	遊歩道	公園
河川	河川敷	遊歩道	公園

高一主 改河 役 J私 都区
速般 修計 所 路 R 銀 界
道国 計清 所 線 界
路道 道 域 川 川 所 線 界

路線番号	名称	延長
国 24	府中相模原線	12.3
国 29	練馬所沢線	13.2
26	駒形石神井線	13.3
34	武蔵野線	13.4
35	武蔵野線	13.5
36	武蔵野線	13.6
37	武蔵野線	13.7
38	武蔵野線	13.8
39	武蔵野線	13.9
40	武蔵野線	14.0

河川名	河川区域	延長
多摩川水系 (一般河川)		
野川	自国分寺市界	13.6
入間川	自国分寺市界	13.8
仙川	自国分寺市界	13.8
荒川水系 (一般河川)		
神田川	自三原市中札木門	1.6
神田川	自小平市界	4.2

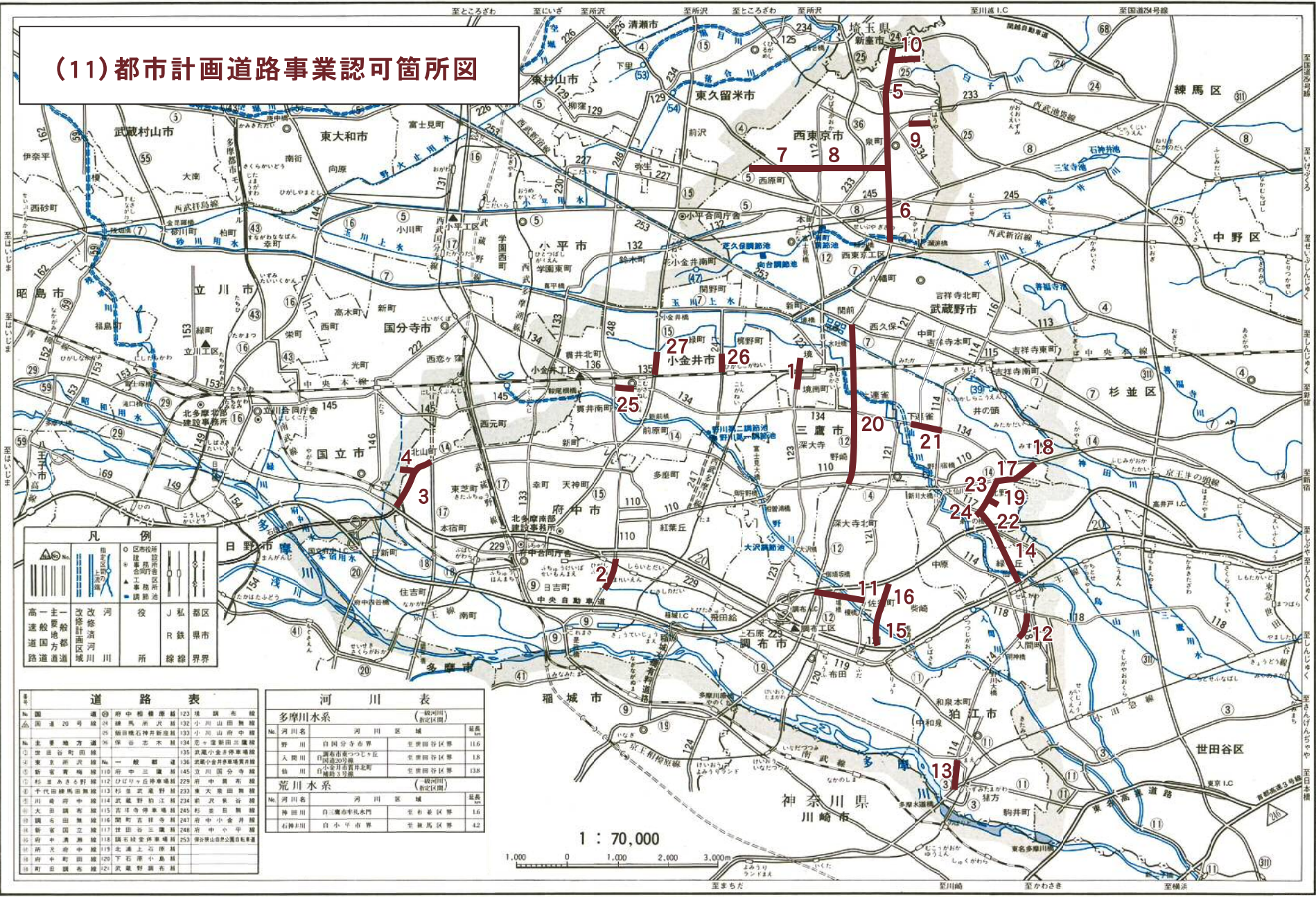
東京都北多摩南建設事務所作成

(10) 都市計画道路事業認可一覧表 (事業中箇所)

対象 番号	路 線 名		起 点 終 点	延長 m 幅員 m	当初認可日 当初認可番号 期限年度
1	武蔵野 3・4・24	西 調 布 境 橋 線	武蔵野市境南町四丁目 武蔵野市境二丁目	480 16	平成15年3月5日 第 49 号 平成30年度末
2	府 中 3・4・7	府 中 清 瀬 線	府中市清水ヶ丘二丁目 府中市若松町一丁目	550 22	平成18年10月30日 第 424 号 平成30年度末
3	府 中 3・2・2の2 国 立 3・3・2	東 京 八 王 子 線	府中市西原町二丁目 国立市谷保	1,300 36～41	平成23年7月5日 第 312 号 平成30年度末
4	府 中 3・4・5 国 立 3・4・5 府 中 3・2・2の2	新 奥 多 摩 街 道 線 立 川 青 梅 線 東 京 八 王 子 線	府中市西原町三丁目 国立市富士見台一丁目	360 20	平成25年7月3日 第 318 号 平成31年度末
5	西東京 3・2・6	調 布 保 谷 線	西東京市富士町一丁目 西東京市北町三丁目	3,085 36	平成12年11月17日 第 2,170 号 平成29年度末
6	西東京 3・2・6	調 布 保 谷 線	西東京市柳沢一丁目 西東京市富士町六丁目	800 20～36	平成14年1月10日 第 10 号 平成26年度末
7	西東京 3・4・9	保 谷 東 村 山 線	西東京市北原町二丁目 西東京市西原町四丁目	1,380 16	平成23年9月28日 第 369 号 平成29年度末
8	西東京 3・4・9	保 谷 東 村 山 線	西東京市中町六丁目 西東京市北原町二丁目	1,210 16	平成27年1月26日 第 24 号 平成32年度末
9	西東京 3・4・12 西東京 3・4・16	東 町 線 東 伏 見 保 谷 線	西東京市東町三丁目 練馬区南大泉三丁目	120 16	平成10年7月10日 第 1,434 号 平成29年度末
10	西東京 3・3・14	新 東 京 所 沢 線	練馬区西大泉五丁目 西東京市北町六丁目	570 25	平成15年1月10日 第 4 号 平成28年度末
11	調 布 3・4・11	柴 崎 駅 下 石 原 線	調布市佐須町一丁目 調布市富士見町三丁目	950 16	平成18年11月24日 第 439 号 平成29年度末
12	調 布 3・4・17	狛 江 仙 川 線	調布市若葉町三丁目 調布市仙川町一丁目	645 16	平成9年11月28日 第 1,999 号 平成30年度末
13	調 布 3・4・17	狛 江 仙 川 線	狛江市元和泉三丁目 狛江市元和泉二丁目	650 16	平成12年1月17日 第 48 号 平成29年度末
14	調 布 3・4・17 三 鷹 3・4・11	狛 江 仙 川 線 北 野 仙 川 線	調布市仙川町三丁目 三鷹市北野四丁目	1,060 16～16.5	平成28年2月17日 第 32 号 平成33年度末

対象 番号	路 線 名		起 点 終 点	延 長 m 幅 員 m	当 初 認 可 日 当 初 認 可 番 号 期 限 年 度
15	調 布 3・4・18	狛 江 銀 座 吉 祥 寺 線	調布市八雲台二丁目 調布市柴崎一丁目	840 16	平成28年2月17日 第 31 号 平成33年度
16	調 布 3・4・18	狛 江 銀 座 吉 祥 寺 線	調布市柴崎一丁目 調布市深大寺南町三丁目	740 12～16	平成28年12月27日 第 364 号 平成34年度末
17	三 鷹 3・2・2	東 京 八 王 子 線	三鷹市牟礼一丁目 三鷹市牟礼五丁目	500 30～36	平成12年3月27日 第 681 号 平成20年度末
18	三 鷹 3・2・2	東 京 八 王 子 線	三鷹市牟礼一丁目 三鷹市牟礼一丁目	530 30～36	平成16年5月24日 第 206 号 平成23年度末
19	三 鷹 3・4・3	北 野 烏 山 線	三鷹市北野三丁目 三鷹市北野三丁目	140 16	平成25年9月26日 第 407 号 平成31年度末
20	三 鷹 3・2・6 武蔵野 3・3・6	調 布 保 谷 線	三鷹市野崎二丁目 武蔵野市関前一丁目	3,070 36	平成14年7月3日 第 266 号 平成30年度末
21	三 鷹 3・4・7	三 鷹 国 分 寺 線	三鷹市下連雀五丁目 三鷹市下連雀七丁目	780 16	平成23年12月1日 第 435 号 平成29年度末
22	三 鷹 3・4・11	北 野 仙 川 線	三鷹市北野三丁目 三鷹市北野四丁目	150 16.5	平成25年9月26日 第 408 号 平成31年度末
23	三 鷹 3・4・12	本村井の頭公園駅前線	三鷹市北野二丁目 三鷹市北野三丁目	840 16	平成24年6月15日 第 230 号 平成30年度末
24	三 鷹 3・4・12	本村井の頭公園駅前線	三鷹市北野四丁目 三鷹市北野三丁目	240 16	平成25年9月26日 第 409 号 平成31年度末
25	小 金 井 3・4・3	新 小 金 井 貫 井 線	小金井市本町六丁目 小金井市貫井南町三丁目	520 16	平成9年3月6日 第 374 号 平成23年度末
26	小 金 井 3・4・11 小 金 井 3・4・16	府 中 東 小 金 井 線 東 小 金 井 駅 北 口 東 西 線	小金井市中町二丁目 小金井市梶野町五丁目	420 18	平成18年9月27日 第 394 号 平成29年度末
27	小 金 井 3・4・13	小 金 井 久 留 米 線	小金井市本町五丁目 小金井市本町二丁目	400 16	平成10年7月10日 第 1,435 号 平成22年度末

(11) 都市計画道路事業認可箇所図



凡 例

	区別	河川	J私
	河川	河川	R鉄
	河川	河川	界線

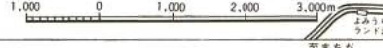
道 路 表

区別	道 路 名	区 界
国	国道20号線	練馬区界
都	都道20号線	練馬区界
支	支路	練馬区界
区	区道	練馬区界
市	市道	練馬区界
町	町道	練馬区界
村	村道	練馬区界

河 川 表

河川名	河川区界	最長区界
野川	自国分寺市界	116
大塚川	自国分寺市界	118
練川	自国分寺市界	138
荒川	自練馬区界	42

1 : 70,000



東京都北多摩南部建設事務所作成

(12) 第3次交差点すいすいプラン一覧表

	整理番号	交 差 点 名 (路線)	箇 所
新	【 No. 6 】	日赤病院南 (主12)	三鷹市井口一丁目
//	【 No. 7 】	小島町 (主12)	調布市小島町二丁目～調布ヶ丘一丁目
//	【 No. 8 】	前原交番前 (主15)	小金井市前原町五丁目
//	【 No. 9 】	前原交番西 (主15)	小金井市前原町五丁目
//	【 No. 15 】	栄町二丁目 (主36)	西東京市ひばりが丘北一丁目～栄町二丁目
//	【 No. 19 】	三鷹市役所前 (一110)	三鷹市上連雀八丁目～野崎一丁目
//	【 No. 20 】	野川大橋北詰 (一114)	調布市入間町二丁目～西つつじヶ丘四丁目
//	【 No. 21 】	松原 (一114)	狛江市和泉本町一丁目～中和泉二丁目
//	【 No. 22 】	新川二丁目 (一117)	三鷹市北野四丁目～新川二丁目
//	【 No. 23 】	下石原一丁目 (一119)	調布市小島町一丁目～下石原一丁目
//	【 No. 24 】	佐須町 (一121)	調布市佐須二丁目～一丁目
//	【 No. 25 】	小金井警察署前 (一134)	小金井市貫井南町三丁目
①	【 No. 38 】	武蔵野中央 (主7)	武蔵野市中町三丁目～緑町一丁目
②	【 No. 41 】	吉祥寺北町 (主7)	武蔵野市吉祥寺本町四丁目～吉祥寺北町三丁目
③	【 No. 42 】	関前三丁目 (主7)	武蔵野市関前三丁目～八幡町三丁目
④	【 No. 44 】	府中刑務所角 (主17)	府中市栄町三丁目～晴見町四丁目
⑤	【 No. 45 】	府中栄町三丁目 (主17)	府中市栄町三丁目
⑥	【 No. 46 】	市民球場前 (主17)	府中市壽町二丁目～三丁目
⑦	【 No. 54 】	J Aむさし三鷹支店 (一110)	三鷹市下連雀九丁目～新川六丁目
⑧	【 No. 55 】	四軒寺 (一113)	武蔵野市吉祥寺本町一丁目～吉祥寺北町一丁目
⑨	【 No. 56 】	下連雀八丁目 (一114)	三鷹市下連雀五丁目～八丁目
⑩	【 No. 57 】	下布田 (一121)	調布市八雲台一丁目～布田二丁目
⑪	【 No. 58 】	深大寺五差路 (一121)	調布市深大寺東町五丁目～深大寺元町五丁目
⑫	【 No. 59 】	府中栄町P B前 (一133)	府中市栄町一丁目～二丁目
⑬	【 No. 72 】	保谷小前 (一233)	西東京市泉町三丁目～保谷町六丁目
⑭	【 No. 73 】	保谷新道 (一233)	西東京市保谷町五丁目～四丁目

(13) 平成 29 年度道路用地取得予定箇所調書

事業名	路線名	箇所	規模	
			用地 (㎡)	補償 (棟)
道路整備	主 11 (中和泉)	狛江市中和泉五丁目～調布市国領町八丁目	240	1
	都 233 (谷保)	西東京市中町一丁目～泉町三丁目	57	0
	計		297	1
街路整備	三鷹 3・2・6 武蔵野 3・3・6	三鷹市野崎二丁目～武蔵野市関前一丁目	717	1
	三鷹 3・4・7	三鷹市下連雀五丁目～四丁目	865	6
	小金井 3・4・11	小金井市中町二丁目～梶野町五丁目	871	4
	府中 3・2・2の2 国立 3・3・2	府中市西原町一丁目～国立市谷保	2,270	7
	府中 3・4・5 国立 3・4・5 府中 3・2・2の2	府中市西原町三丁目～国立市富士見町一丁目	2,047	11
	西東京 3・2・6 (Ⅰ期)	西東京市富士見町一丁目～北町三丁目	137	2
	西東京 3・4・9 (Ⅰ期)	西東京市北原町三丁目～西原町四丁目	2,564	4
	西東京 3・4・9 (Ⅱ期)	西東京市中町六丁目～北原町二丁目	2,780	27
	西東京 3・4・12 (Ⅰ期)	西東京市東町三丁目	1,578	0
	西東京 3・3・14 (Ⅱ期)	西東京市北町六丁目～二丁目	80	0
	武蔵野 3・4・24 (Ⅰ期)	武蔵野市境南町四丁目～境二丁目	198	1
	武蔵野 3・4・24 (Ⅱ期)	武蔵野市境南町五丁目～三丁目	295	5
	調布 3・4・11 (佐須)	調布市佐須町一丁目～富士見町三丁目	463	6
	調布 3・4・17 (狛江)	狛江市元和泉三丁目～二丁目	23	1
	調布 3・4・17 (緑ヶ丘) 三鷹 3・4・11	調布市仙川三丁目～三鷹市北野四丁目	1,667	12
	調布 3・4・18 (Ⅰ期)	調布市八雲台二丁目～柴崎一丁目	1,500	10
	調布 3・4・18 (Ⅱ期)	調布市柴崎一丁目～深大寺南町三丁目	1,000	5
	計		19,061	102

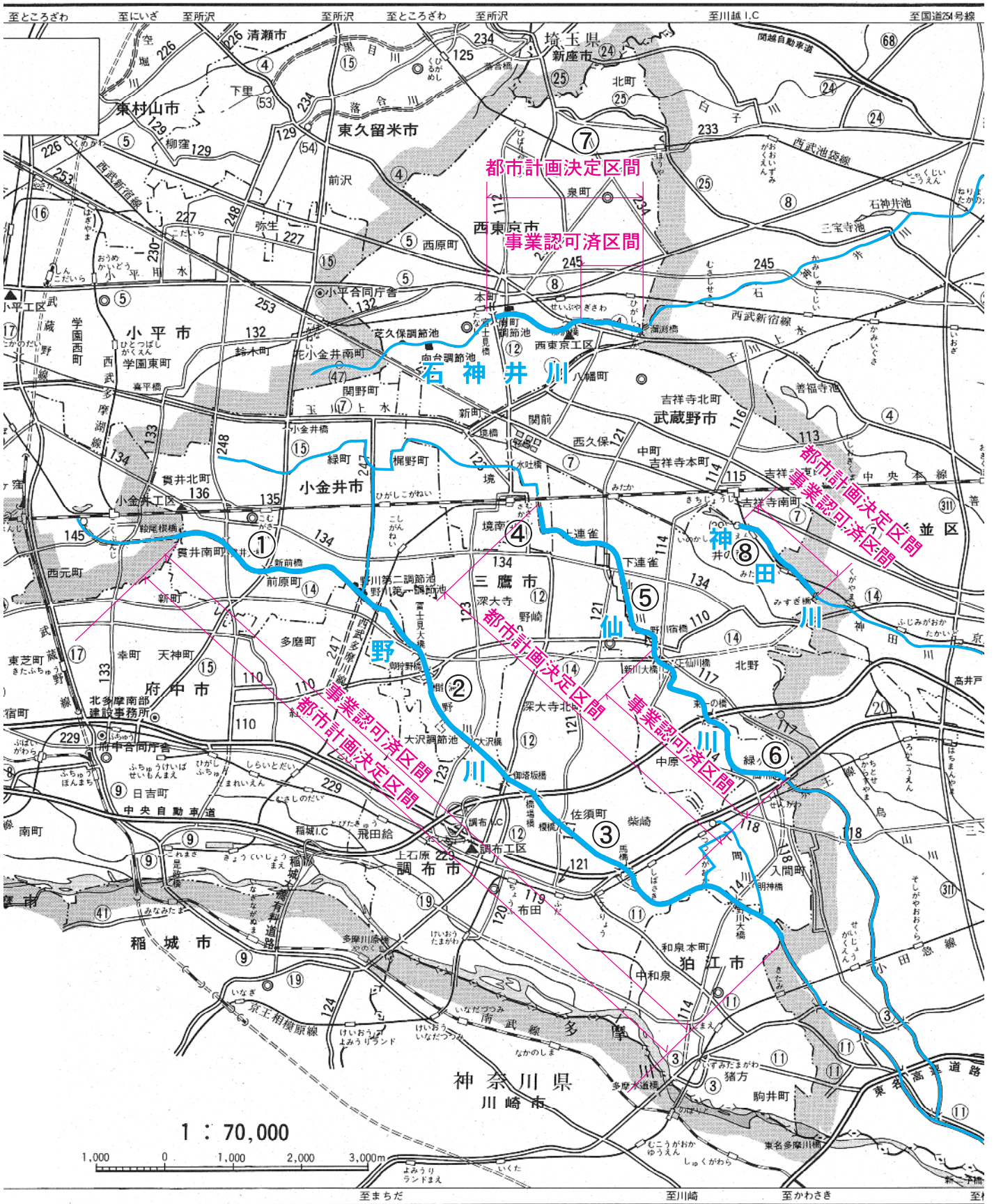
事業名	路線名	箇所	規模	
			用地 (㎡)	補償 (棟)
交通安全施設	都 110 人見街道	三鷹市野崎三丁目～二丁目	270	1
	都 112 ひばりヶ丘停車場線	西東京市谷戸町二丁目～三丁目	48	1
	都 114 吉祥寺通り	三鷹市下連雀五丁目～八丁目	75	0
	都 114 中原二丁目	三鷹市中原二丁目	20	0
	都 132 芝久保	西東京市芝久保町三丁目	75	0
	都 114 松原	狛江市和泉本町一丁目～中和泉二丁目	25	0
	都 121 佐須町	調布市佐須町二丁目～一丁目	25	0
	主 7 武蔵野中央	武蔵野市中町三丁目～緑町一丁目	345	2
	主 7 関前三丁目	武蔵野市関前三丁目～八幡町三丁目	101	2
	主 17 府中刑務所角	府中市栄町三丁目～晴見町四丁目	538	0
	主 17 市民球場前	府中市寿町二丁目～三丁目	113	0
	都 113 四軒寺	武蔵野市吉祥寺東町一丁目～吉祥寺北町一丁目	199	1
	都 114 下連雀八丁目	三鷹市下連雀五丁目～八丁目	25	1
	都 121 下布田	調布市八雲台一丁目～布田二丁目	240	0
	都 121 深大寺五差路	調布市深大寺東町五丁目～深大寺元町五丁目	146	1
	主 36 保谷小前	西東京市泉町三丁目～保谷町六丁目	317	1
	都 233 保谷新道	西東京市保谷町五丁目～保谷町四丁目	80	1
		計		2,642
河川整備	石神井川 (坂下橋～柳沢橋)	西東京市東伏見一丁目～柳沢一丁目	308	3
		計	308	3
公園整備	東伏見公園	西東京市東伏見一丁目～柳沢一丁目	1,101	6
		計	1,101	6
合 計			23,409	123

(14) 平成 28 年度道路用地取得箇所調書

事業名	路線名	箇所	規模	
			用地 (㎡)	補償 (棟)
道路整備	主 11 中和泉	狛江市中和泉五丁目～調布市国領町八丁目	0	0
	計		0	0
街路整備	三 鷹 3・2・2 (I期)	三鷹市牟礼一丁目～五丁目	0	0
	三 鷹 3・2・6 武蔵野 3・3・6	三鷹市野崎二丁目～武蔵野市関前一丁目	0	0
	三 鷹 3・4・7	三鷹市下連雀五丁目～四丁目	707	6
	小金井 3・4・11	小金井市中町二丁目～梶野町五丁目	18	2
	府 中 3・2・2の2 国 立 3・3・2	府中市西原町一丁目～国立市谷保	1,538	4
	府 中 3・4・5 国 立 3・4・5 府 中 3・2・2の2	府中市西原町三丁目～国立市富士見町一丁目	1,742	12
	西東京 3・2・6 (I期)	西東京市富士町一丁目～北町三丁目	20	1
	西東京 3・4・9 (I期)	西東京市北原町三丁目～西原町四丁目	521	2
	西東京 3・4・9 (II期)	西東京市中町九丁目～北原町二丁目	1,704	23
	西東京 3・4・12	西東京市東町三丁目	0	0
	武蔵野 3・4・24 (I期)	武蔵野市境南町四丁目～境二丁目	0	0
	武蔵野 3・4・24 (II期)	武蔵野市境南町五丁目～三丁目	123	5
	調 布 3・4・11 (佐須)	調布市佐須町一丁目～富士見町三丁目	327	1
	調 布 3・4・17 (若葉町)	調布市若葉町二丁目～三丁目	0	4
	調 布 3・4・17 (狛江)	狛江市元和泉三丁目～二丁目	0	0
	調 布 3・4・18 (I期)	調布市八雲台二丁目～柴崎一丁目	145	0
	計		6,845	56

事業名	路線名	箇所	規模	
			用地 (㎡)	補償 (棟)
交通安全施設	都 110 人見街道	三鷹市野崎三丁目～野崎二丁目	0	0
	都 110 J Aむさし三鷹支店	三鷹市下連雀九丁目～新川六丁目	26	0
	主 7 武蔵野中央	武蔵野市中町三丁目～緑町一丁目	0	0
	主 17 市民球場前	府中市寿町二丁目～三丁目	11	0
	都 121 下布田	調布市八雲台一丁目～布田二丁目	492	1
	計		529	1
河川整備	石神井川 (坂下橋～柳沢橋)	西東京市東伏見一丁目～柳沢一丁目	169	2
	計		169	2
公園整備	東伏見公園	西東京市東伏見一丁目～柳沢一丁目	1,958	8
	計		1,958	8
合 計			9,501	67

(15) 都市計画河川事業箇所図



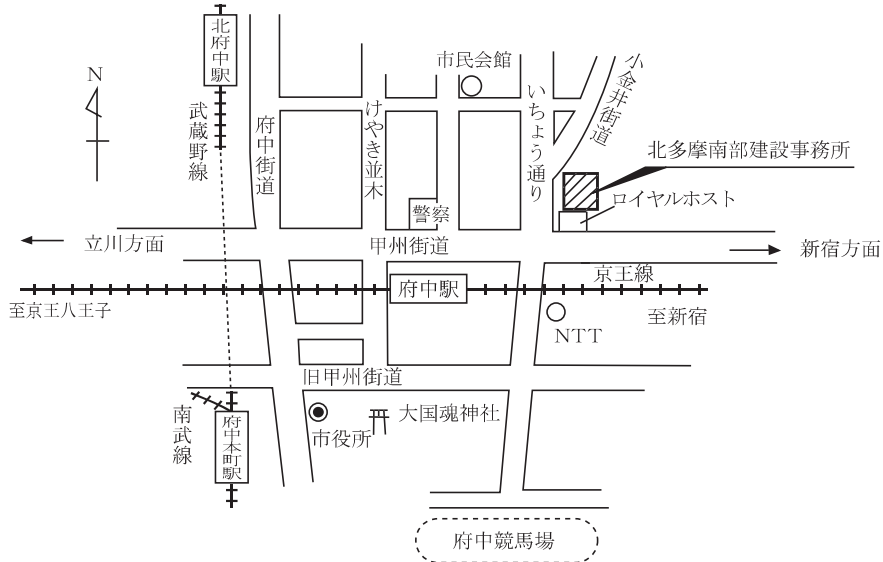
(16) 都市計画河川事業経緯一覧表

区 分	計 画 決 定				(15) 図 対象番号	事 業 認 可						
	年月日	告示番号	計 画 決 定 区 域	延長(m)		年月日	告示番号	事業施行期間	延長(m)	事 業 認 可 区 間		
野 川	小金井都市計画	36. 3.29	建告第754号	小金井市貫井南町四丁目(国分寺市境) ～小金井市東町一丁目(三鷹市境)	4,036	①	44. 3.24	建告第667号	43 ～ 47	2,590	調布市大字下石原飛地1,500番地 ～小金井市前原町三丁目2番地(前橋上流端)	
		44. 3.24	建告第667号	調布市大字下石原飛地1,500番地 ～小金井市貫井南町四丁目(国分寺市境)	4,030		48. 3.24	建告第614号	43 ～ 50	2,590	〃	
							51. 3.27	建告第510号	43 ～ 52	2,590	〃	
							53. 3.18	建告第378号	43 ～ 53	2,590	〃	
							2. 5.10	建告第1063号	2 ～ 7	510	小金井市前原町三丁目、前原町五丁目及び貫井南町二丁目 各地内(新小金井街道上流)	
							6. 2.22	建告第323号	5 ～ 9	550	小金井市貫井南町四丁目(坂下橋) ～小金井市貫井南町四丁目(鞍尾根橋)	
	三鷹都市計画	36. 3.29	建告第755号	三鷹市上石原(小金井市境界) ～三鷹市下留(調布市境界)	2,607	②	42. 6.28	建告第1858号	42 ～ 43	1,980	三鷹市大沢二丁目(曾根浦橋上流端) ～調布市境	
		42. 6.28	建告第1858号	三鷹市大沢三丁目(小金井市境界) ～三鷹市大沢四丁目(調布市境界)	2,607		44. 3.24	建告第669号	43 ～ 44	620	三鷹市大沢二丁目(曾根浦橋上流端) ～調布市大字下石原飛地	
		44. 3.24	建告第669号	三鷹市大沢四丁目(調布市境界) ～調布市大字下石原飛地	2,600		45. 3.23	建告第429号	43 ～ 45	620	〃	
	調布都市計画	36. 3.29	建告第456号	調布市宿(三鷹市境界) ～北多摩郡狛江市寛東(世田谷区境界)	5,143	③	37.12.22	建告第3184号	37 ～ 41	5,163	調布市宿(三鷹市境界) ～北多摩郡狛江市寛東(世田谷区境界)	
		41. 1.24	建告第 77号	調布市深大寺町(三鷹市境界) ～北多摩郡狛江市寛東(世田谷区境界)	5,083		41. 1.24	建告第 77号	37 ～ 42	5,082	調布市深大寺町(三鷹市境界) ～北多摩郡狛江市寛東(世田谷区境界)	
	仙 川	武蔵野都市計画	35. 4. 7	建告第865号	武蔵野市境(国鉄中央交差点) ～武蔵野市境(三鷹市境界)	500	④					
三鷹都市計画		35. 4. 7	建告第864号	三鷹市上連雀北(武蔵野市境界) ～三鷹市新川島屋敷(調布市境界)	4,624	⑤	42. 6.28	建告第1859号	42 ～ 44	1,710	三鷹市新川町(主14') ～三鷹市新川町(調布市境)	
		42. 6.28	建告第1859号	三鷹市上連雀北(武蔵野市境界) ～三鷹市新川島屋敷(調布市境界)	4,620		45. 3.23	建告第428号	42 ～ 47	1,710	〃	
調布都市計画		35. 4. 7	建告第866号	調布市仙川町(三鷹市境界) ～調布市仙川町(世田谷区境界)	1,670	⑥						
		42. 6.28	建告第1860号	調布市緑ヶ丘一丁目(三鷹市境) ～調布市緑ヶ丘二丁目(世田谷区境)	1,730		42. 6.28	建告第1860号	42 ～ 43	1,730	調布市緑ヶ丘一丁目(三鷹市境) ～調布市緑ヶ丘二丁目(世田谷区境)	
石神井川	田無都市計画	42. 4.21	建告第1471号	西東京市南町三丁目(富士見橋下流) ～西東京市南町一丁目(旧保谷市境界)	794	⑦	44. 3. 4	建告第451号	43 ～ 45	210	保谷市柳沢二丁目110(上柳沢橋下流) ～保谷市柳沢一丁目345(無名橋上流)	
	保谷都市計画	44. 3. 4	建告第451号	西東京市東伏見三丁目(練馬区境界) ～西東京市柳沢五丁目(旧田無市境界)	1,630		9. 2.20	建告第227号	8 ～ 12	590	西東京市東伏見三丁目(溜湖橋上流) ～西東京市東伏見六丁目(弥生橋上流)	
	西東京都市計画	16. 4.22	建告第724号	西東京市東伏見三丁目(練馬区境界) ～西東京市南町三丁目(富士見橋下流)	2,420		13. 3.15	関東地方整備局 告示第43号	8 ～ 15	590	〃	
							15. 1.14	関東地方整備局 告示第 8号	14 ～ 16	100	西東京市東伏見一丁目(東伏見橋下流) ～西東京市東伏見六丁目(坂下橋下流)	
							17. 3.28	関東地方整備局 告示第156号	14 ～ 19	100	〃	
							19. 9.26	関東地方整備局 告示第308号	19 ～ 22	150	西東京市東伏見六丁目、 東伏見二丁目及び東伏見一丁目地内	
					25. 3.15	関東地方整備局 告示第84号	25 ～ 30	300	西東京市東伏見一丁目、 東伏見六丁目及び柳沢一丁目地内			
神 田 川	三鷹都市計画	35. 4. 7	建告第864号	三鷹市牟礼(井の頭公園入口) ～三鷹市神田川通南(杉並区境)	1,840	⑧	43. 9. 3	建告第2501号	43 ～ 48	1,630	三鷹市井の頭一丁目1番地先(杉並区境) ～三鷹市井の頭三丁目123番地先(井の頭池水門下)	
		43. 9. 3	建告第2501号	三鷹市井の頭一丁目1番地先(杉並区境) ～三鷹市井の頭三千代梅12番地(井の頭池水門下)	1,630		49. 3.20	建告第369号	43 ～ 51	1,630	〃	
							52. 3.24	建告第372号	43 ～ 56	1,630	〃	

(17) 事務所・工区案内図

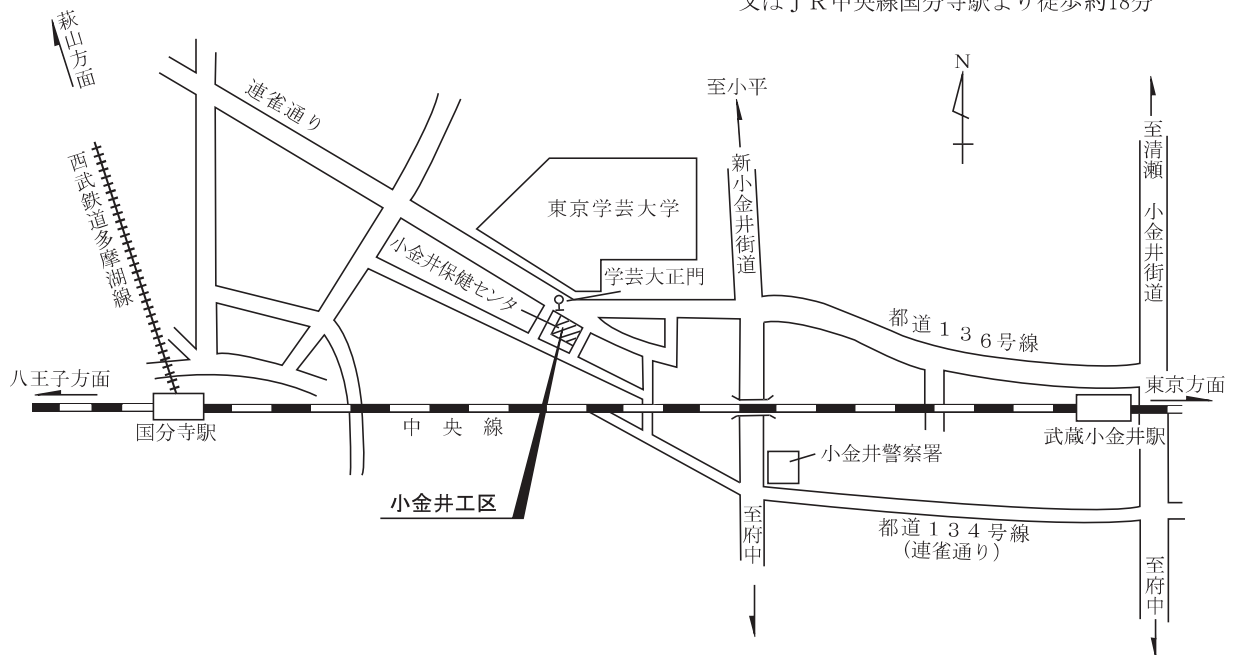
北多摩南部建設事務所

所在地 〒183-0006 府中市緑町1-27-1
 電話 042-330-1802(ダイヤルイン/庶務課) FAX 042-369-3890(庶務課)
 042-365-2501(補修課)
 交通機関 京王線府中駅より徒歩約7分



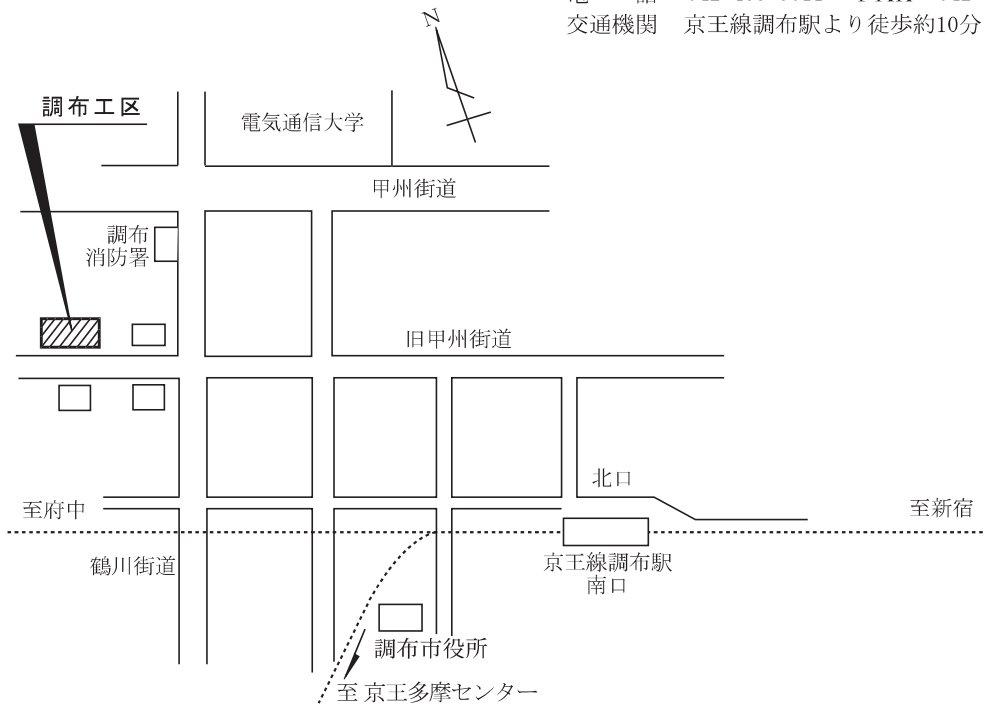
北多摩南部建設事務所 小金井工区

所在地 〒184-0015 小金井市貫井北町5-18-18
 電話 042-326-8862 FAX 042-326-8864
 交通機関 JR中央線武蔵小金井駅よりバス
 (小平団地行=学芸大正門下車)
 又はJR中央線国分寺駅より徒歩約18分



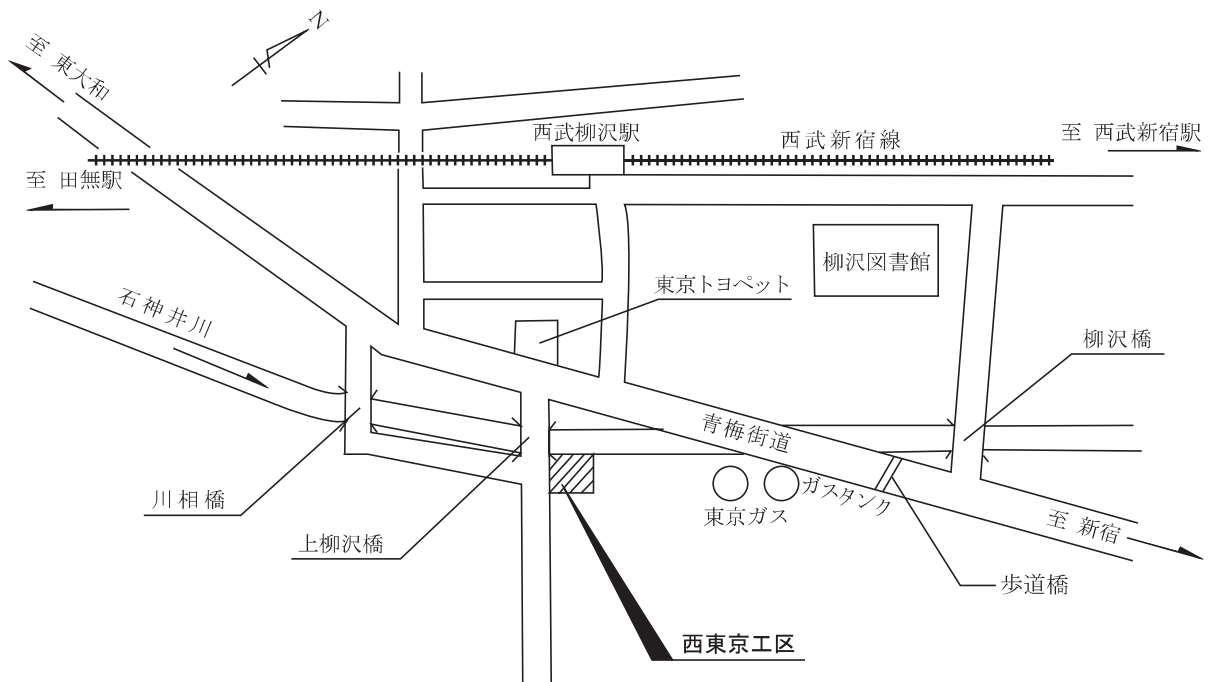
北多摩南部建設事務所 調布工区

所在地 〒182-0034 調布市下石原1-19-4
 電話 042-483-5011 FAX 042-483-5016
 交通機関 京王線調布駅より徒歩約10分



北多摩南部建設事務所 西東京工区

所在地 〒202-0022 西東京市柳沢2-18-31
 電話 042-465-4170 FAX 042-465-4174
 交通機関 西武新宿線西武柳沢駅より徒歩約7分



東京都北多摩南部建設事務所事業概要

平成29年版

登録番号 (29) 2


平成29年9月発行

編集・発行 東京都北多摩南部建設事務所庶務課
府中市緑町一丁目27番地の1
電話 042(330)1802

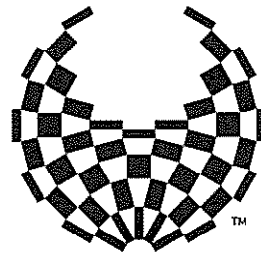
印刷所 有限会社 くらうん工房
電話 042(368)7891



古紙パルプ配合率80%
白色度70%再生紙を使用しています
(ただし色上質をのぞく)



TOKYO 2020



TOKYO 2020
PARALYMPIC GAMES



東京都