

# 付 表





1. 第六建設事務所管理道路

種 別		整理 番号	路 線 名	起 点	終 点	管
						起 点
一般 国道	指 定 区間外		1 2 2 号	栃木県日光市	豊島区	北区岩淵町
		計	1 路 線			
主 要 地 方 道	道 路 法 第 七 条 認 定	8	千代田練馬田無	千代田区	西東京市	文京区後楽二丁目
		49	足立越谷	足立区	埼玉県越谷市	足立区西保木間三丁目
		58	台東川口	台東区	埼玉県川口市	台東区根岸三丁目
		計	3 路 線			
	道 路 法 第 八 十 九 条 認 定	301	白山祝田田町	文京区白山五丁目	港区三田三丁目	文京区白山五丁目
		306	王子千住夢の島	北区王子二丁目	江東区夢の島一丁目	北区王子二丁目
		307	王子金町江戸川	北区王子一丁目	江戸川区江戸川一丁目	北区王子一丁目
		308	千住小松川葛西沖	足立区足立一丁目	江戸川区臨海町一丁目	足立区足立一丁目
		311	環状八号	大田区羽田空港三丁目	北区岩淵町	北区赤羽北二丁目
		313	上野尾竹橋	台東区根岸二丁目	足立区千住桜木二丁目	台東区根岸二丁目
		314	言問大谷田	台東区浅草七丁目	足立区谷中二丁目	台東区浅草七丁目
		315	御徒町小岩	台東区台東二丁目	江戸川区西小岩一丁目	台東区台東二丁目
		318	環状七号	大田区東海三丁目	江戸川区臨海町六丁目	北区上十条四丁目
		319	環状三号	港区	江東区	文京区弥生一丁目
計	10 路 線					
一 般 都 道	道 路 法 第 七 条 認 定	102	平方東京	埼玉県越谷市大字平方	足立区青井三丁目	足立区神明一丁目
		103	吉場安行東京	埼玉県さいたま市 緑区大字大間木	足立区島根一丁目 王子金町江戸川線交点	足立区東伊興三丁目
		104	川口草加	埼玉県川口市	埼玉県草加市	足立区入谷八丁目
		106	東京鳩ヶ谷	足立区江北二丁目 王子金町江戸川線交点	埼玉県川口市南鳩ヶ谷	足立区江北二丁目
		107	東京川口	足立区江北二丁目 東京鳩ヶ谷線交点	埼玉県川口市	足立区江北二丁目
		239	足立川口	足立区	埼玉県川口市	足立区鹿浜三丁目
		255	足立さいたま自転車道	足立区	埼玉県さいたま市	足立区鹿浜二丁目
		計	7 路 線			

平成 28 年 4 月 1 日現在

内 終 点	延長 (m)	面積 (㎡)	通称道路名	都市計画道路名	備 考
北区滝野川三丁目	6,310	192,653	北本通り、明治通り	環5-1、放10	新荒川大橋 (東京都管理)
	6,310	192,653			
文京区目白台一丁目	3,432	87,186	目白通り、新目白通り	放7、放26、環3、 補76	
足立区西保木間四丁目	286	7,058	日光街道	放12	水神橋(埼玉県管理)
足立区舎人四丁目	11,810	429,225	尾久橋通り、江北橋通り	放11	溝橋(埼玉県管理)
	15,528	523,469			
文京区本郷一丁目	3,262	128,437	白山通り、旧白山通り	放9、補178	
墨田区堤通二丁目	9,503	242,259	明治通り	環5-2、環4	白鬚橋(六建管理)
足立区大谷田一丁目	11,919	293,657	明治通り、環七通り	補88、補93、補91、 補113、環7、補269	飯塚橋(六建管理)
足立区足立二丁目	1,509	45,369	平和橋通り	補113	
北区岩淵町	1,773	51,130	環八通り	環8	
足立区千住桜木二丁目	3,786	67,659	尾竹橋通り	補100	
足立区谷中二丁目	6,740	134,152	川の手通り	補109	堀切橋(六建管理)
墨田区横網二丁目	1,628	44,913	蔵前橋通り	放14	蔵前橋(六建管理)
足立区中川四丁目	7,274	214,308	環七通り	環7	※沿道整備指定道路
台東区浅草六丁目	4,291	95,196	言問通り	環3、補95	
	51,685	1,317,080			
足立区青井三丁目	4,426	64,142			
足立区島根一丁目	3,388	52,827	尾竹橋通り	補100、補262	
足立区舎人四丁目	1,391	25,219	尾久橋通り	補262、放11	溝橋(埼玉県管理)
足立区入谷九丁目	4,855	102,942	鳩ヶ谷街道	補252	
足立区鹿浜五丁目	2,808	74,192		補113支1、補113	
足立区入谷三丁目	1,964	90,608	鳩ヶ谷街道	補113	中居橋(埼玉県管理)
足立区入谷九丁目	605	2,738			
	19,437	412,668			

種 別	整理 番号	路 線 名	起 点	終 点	管	
					起 点	
特 例 都 道	道 路 法 第 八 十 九 条 認 定	405	外 濠 環 状	港区新橋一丁目	港区新橋二丁目	文京区後楽二丁目
		434	牛 込 小 石 川	新宿区新小川町	文京区後楽一丁目	文京区後楽二丁目
		435	音 羽 池 袋	文京区音羽一丁目	豊島区東池袋一丁目	文京区音羽一丁目
		436	小 石 川 西 巢 鴨	文京区小石川一丁目	豊島区西巢鴨一丁目	文京区小石川一丁目
		437	秋 葉 原 雑 司 ヶ 谷	千代田区外神田一丁目	文京区目白台二丁目	台東区上野一丁目
		445	常 盤 台 赤 羽	板橋区東新町一丁目	北区赤羽一丁目	北区赤羽西六丁目
		447	赤 羽 西 台	北区赤羽北二丁目	板橋区相生町	北区赤羽北二丁目
		449	新 荒 川 堤 防	北区志茂五丁目	江東区東砂八丁目	足立区新田三丁目
		450	新 荒 川 葛 西 堤 防	足立区江北二丁目	江戸川区篠崎町三丁目	足立区江北二丁目
		452	神 田 白 山	千代田区外神田二丁目	文京区本駒込一丁目	台東区上野一丁目
		453	本 郷 亀 戸	文京区本郷四丁目	江東区亀戸三丁目	文京区本郷四丁目
		455	本 郷 赤 羽	文京区弥生一丁目	北区赤羽西六丁目	文京区弥生一丁目
		457	駒 込 宮 地	文京区千駄木三丁目	荒川区西日暮里一丁目	文京区千駄木三丁目
		458	白 山 小 台	文京区本駒込一丁目	足立区小台二丁目	文京区本駒込一丁目
		460	中 十 条 赤 羽	北区中十条一丁目	北区赤羽一丁目	北区中十条一丁目
		461	吾 妻 橋 伊 興 町	墨田区吾妻橋一丁目	足立区東伊興二丁目	足立区千住曙町
		462	蔵 前 三 ノ 輪	台東区蔵前四丁目	台東区三ノ輪一丁目	台東区蔵前四丁目
		463	上 野 月 島	台東区東上野三丁目	中央区勝どき一丁目	台東区東上野三丁目
		464	言 問 橋 南 千 住	台東区浅草六丁目	荒川区南千住七丁目	台東区浅草六丁目
		466	内 匠 橋 花 畑	足立区南花畑三丁目	足立区花畑八丁目	足立区南花畑三丁目
		467	千 住 新 宿 町	足立区足立一丁目	葛飾区新宿二丁目	足立区足立一丁目
		計	21 路 線			
	合計		42 路 線			

内 終 点	延長 (m)	面積 (㎡)	通称道路名	都市計画道路名	備 考
千代田区外神田二丁目	2,141	65,746	外堀通り	環2	
文京区後楽一丁目	972	28,381		放25	新隆慶橋 (六建管理)
文京区音羽二丁目	1,159	38,744		放26、環4	
文京区大塚四丁目	2,539	50,898		補79	
文京区目白台二丁目	7,668	169,150	中央通り、不忍通り	放28、環4、補94	
北区赤羽一丁目	2,294	36,205		補85	
北区浮間四丁目	1,632	30,894		補157	
足立区千住曙町	10,300	187,092	墨堤通り、川の手通り 北本通り、環七通り	補118	
足立区足立二丁目	4,394	159,506	江北橋通り	補113	
文京区本駒込一丁目	3,893	66,497	中央通り	補92、補94、補178	
墨田区本所一丁目	3,048	68,698	春日通り	放8、補102	厩橋(六建管理)
北区赤羽西六丁目	8,882	202,546	本郷通り	放10、補83、補85	
荒川区西日暮里一丁目	1,382	27,485	道灌山通り	環4	
足立区小台二丁目	4,677	83,133		補93、補93支1	
北区赤羽一丁目	2,824	36,164		補83、補73	
足立区東伊興二丁目	5,656	122,256	墨堤通り、尾竹橋通り	補119、補100	綾瀬橋・水神大橋 (五建管理)
台東区三ノ輪一丁目	2,807	96,341	国際通り、浅草通り	放30	
墨田区吾妻橋一丁目	1,912	63,529	浅草通り	補103	吾妻橋・駒形橋 (六建管理)
荒川区南千住七丁目	2,364	57,179		補108	
足立区花畑八丁目	2,955	22,589			
足立区東和一丁目	3,066	50,446	江北橋通り	補136	
	76,565	1,663,479			
	169,525	4,109,349			

## 2. 第六建設事務所管理橋梁及び歩道橋 管理橋梁一覧

(平成 29 年 4 月 1 日現在)

管理 工区	橋梁名	路線 番号	通称道路名	桁下名称	橋長 (m)	総幅 員 (m)	架設 年次 (年)	備考
北	東橋	主318	環七通り	区道	5.5	24.9	昭16	
	浮間橋	特447		新河岸川	86.1	16.0	昭59	
	王子大橋	国122	北本通り	石神井川	12.7	28.8	昭6	
	音無橋	特455	本郷通り	石神井川	50.0	19.4	昭5	
	神谷陸橋	主318	環七通り	国122	260.0	14.0	昭44	
	松栄橋	主318	環七通り	区道	5.5	20.0	昭16	
	新荒川大橋 (上流)	国122	北本通り	荒川、新河岸川	700.3	10.0	昭41	
	新荒川大橋 (下流)	国122	北本通り	荒川、新河岸川	700.3	10.0	昭45	
	新神谷橋	主318	環七通り	隅田川、区道	202.8	21.0	昭39	
	新田端大橋	特458		J R	362.5	18.0	昭62	
	豊島橋	主307		隅田川	106.7	15.8	平14	
	富士見橋	主318	環七通り	J R	13.4	25.8	昭26	
	平和橋	主318	環七通り	J R	88.8	19.2	昭26	
	溝田橋	主306	明治通り	石神井川	21.6	22.7	昭42	首都高 架替中
	姥ヶ橋陸橋	主318	環七通り	特455	234.4	16.0	平5	
	南大橋	特455		J R、区道	100.0	10.2	平8	
	尾久橋	主58	尾久橋通り	隅田川	306.0	26.0	昭54	
	小台橋	特458		隅田川	118.2	15.8	平6	
	尾竹橋	主313	尾竹橋通り	隅田川	130.3	15.8	平6	
千住汐入大橋	主314	川の手通り	隅田川	158.6	20.0	平18		
片瀬北陸橋	主58	尾久橋通り	主58	24.1	9.0	昭50		
片瀬南陸橋	主58	尾久橋通り	主58	24.1	9.0	昭50		
熊野前陸橋	主58	尾久橋通り	都電、主306、 区道	537.4	14.0	昭42		
宮地陸橋	主306	明治通り	主313、区道	199.0	15.0	昭49		
瑞光橋	主314	川の手通り	隅田川	95.0	20.0	平18		
江戸川橋	主8	目白通り	神田川	21.4	30.7	昭52		
新隆慶橋	特434		神田川	27.0	30.0	平18		
吾妻橋	特463	浅草通り	隅田川	132.5	23.4	昭6		
厩橋	特453	春日通り	隅田川	151.4	24.5	昭4		
寛永寺橋	主319	言問通り	J R	59.7	12.2	昭3	J R 管理 (都は表面 管理)	
寛永寺陸橋	主319	言問通り	-105	227.4	14.0	昭50		
蔵前橋	主315	蔵前橋通り	隅田川、区道	173.4	23.0	昭2		
駒形橋	特463	浅草通り	隅田川	146.3	25.8	昭2		
白鬚橋	主306	明治通り	隅田川	168.8	22.8	昭6		
両大師橋	特452		J R	251.8	18.5	昭46		

管理 工区	橋梁名	路線 番号	通称道路名	桁下名称	橋長 (m)	総幅 員 (m)	架設 年次 (年)	備考
足立東	飯塚橋	主307		中川、区道	354.5	21.0	平5	
	梅島陸橋	主318	環七通り	国4	163.5	14.5	昭43	
	大谷田陸橋	主318	環七通り	主307、区道	256.7	15.5	昭47	
	五兵衛新橋	特467	江北橋通り	綾瀬川	219.5	15.0	昭59	
	新加平橋	主318	環七通り	綾瀬川	36.6	21.6	平15	
	内匠橋	-102		綾瀬川	30.9	7.6	平19	
	伝右橋	特466		伝右川	15.6	12.3	昭61	
	堀切橋	主314	川の手通り	東武、特449、 450、荒川、 綾瀬川	874.2	17.7	昭42	
	鷺宮橋	特466		毛長川	31.5	5.1	昭26	
足立西	扇大橋	主58	尾久橋通り	荒川、特450、 補118	642.6	26.8	昭54	
	江北橋	主307	江北橋通り	荒川、特450、 補118	551.4	17.8	昭42	
	江北陸橋	主318	環七通り	主58	198.0	15.5	昭49	
	鹿浜橋	主318	環七通り	荒川、特450、 区道	604.9	21.0	昭43	
	舎人二ツ橋	主58	尾久橋通り	毛長川	24.7	25.0	昭61	
	南平大橋	-104		新芝川運河	70.0	18.9	平8	
	西新井橋	特461	尾竹橋通り	荒川、脚、補118	497.3	16.4	昭36	
	西新井陸橋	主318	環七通り	東武、区道	170.1	19.1	昭42	
	谷塚橋	-103	尾竹橋通り	毛長川	25.7	20.8	昭54	



管理歩道橋一覧

(平成 29 年 4 月 1 日現在)

管理 工区	歩道橋名	路線番号	通称名等	架設年次
北	飛鳥山公園	国122	明治通り	平成15
	岩淵	国122	北本通り	昭和41
	姥ヶ橋	特455		昭和47
	馬坂	主318	環七通り	昭和45
	王子四丁目	国122	北本通り	昭和43
	王子五丁目	国122	北本通り	昭和44
	王子駅前	国122	北本通り	昭和44
	王子本町	特455		昭和42
	尾長橋	国122	北本通り	昭和42
	上十条	特455		昭和42
	上十条第二	主318	環七通り	昭和45
	神谷	主318	環七通り	昭和41
	桐ヶ丘赤羽台	特445		昭和47
	島下公園前	特455		昭和48
荒川	十条	主318	環七通り	昭和42
	滝野川会館前	特455	本郷通り	昭和42
	田端新町三丁目	主306	明治通り	昭和44
	豊島二丁目	主307		昭和46
	中十条一丁目	特455		昭和43
	中十条二丁目	特460		昭和45
	西ヶ丘三丁目	特455		昭和48
	滝野川馬場ふれあい	国122	明治通り	平成14
	平和橋東	主318	環七通り	昭和45
	堀船	主306	明治通り	昭和42
	木宿	国122	北本通り	昭和43
	溝田	主306	明治通り	昭和44
	宮堀第一	国122	北本通り	昭和45
	宮堀第二	国122	北本通り	昭和45
文京		28		
	荒川区役所前	主306	明治通り	昭和43
	大岡	主306	明治通り	昭和44
	新三河島駅前	主306	明治通り	昭和50
	西日暮里駅前	特457	道灌山通り	昭和50
	南千住駅前	特464	J R 貨物線	昭和58
文京		5		
	後楽園北	特434		昭和42
	関口二・三丁目	主8	目白通り	昭和44
	第三護国寺前	特437	不忍通り	昭和45
	第二護国寺前	特437	不忍通り	昭和45
	古川	主6	目白通り	昭和45
	本駒込	特455	本郷通り	昭和44
	向丘	特455	本郷通り	昭和42
	明化小学校前原町	主301	白山通り	昭和51
	目白台	主8	目白通り	昭和43
目白台二丁目	特437	不忍通り	昭和44	
	10			

管理 工区	歩道橋名	路線番号	通称名等	架設年次
台東	泪橋	主306	明治通り	昭和45
	根岸小学校前	主58	尾久橋通り	昭和47
	根岸二丁目	主58	尾久橋通り	昭和46
	両大師橋下	特452		昭和45
	4			
足立東	東町	特461	墨堤通り	昭和43
	足立一丁目	主308	平和橋通り	昭和57
	綾瀬駅東口	主314		昭和47
	大谷田	主318	環七通り	昭和43
	大谷田新町	主318	環七通り	昭和48
	関屋	特461	墨堤通り	昭和42
	千住曙町	主314		昭和45
	中川	主318	環七通り	昭和42
	西加平	主318	環七通り	昭和42
	東加平	主318	環七通り	昭和42
	東栗原町	主318	環七通り	昭和45
	東島根町	主318	環七通り	昭和42
	木町	主318	環七通り	昭和43
		13		
足立西	梅島	主318	環七通り	昭和43
	興野町	特461	尾竹橋通り	昭和45
	上沼田	主318	環七通り	昭和43
	河原町	特461	墨堤通り	昭和43
	北鹿浜北	一107	東京川口線	昭和42
	北鹿浜西	主318	環七通り	昭和43
	北鹿浜南	主318	環七通り	昭和42
	栗原	主318	環七通り	昭和43
	栗原一号	特461	尾竹橋通り	昭和46
	高野	主318	環七通り	昭和44
	島根	主318	現七通り	昭和43
	新田	主318	環七通り	昭和46
	関原三丁目	特461	尾竹橋通り	昭和46
	大師前	主318	環七通り	昭和44
竹の塚七丁目	一103		昭和54	
椿	主318	環七通り	昭和46	
西新井	主318	環七通り	昭和42	
宮城	主307	明治通り	昭和44	
宮元町	特461	墨堤通り	昭和43	
本木町一号	特461	尾竹橋通り	昭和44	
	20			

※歩道橋数の推移

年度区分	平成15年4月1日	平成20年4月1日	平成27年4月1日
管内の総数	96	90	81

### 3. アンダーパス・道路排水場

平成 28 年 4 月 1 日現在

排水場名	掃部宿	南千住	西日暮里	道灌山	
所在地	足立区千住東一丁目	荒川区南千住四丁目	荒川区西日暮里五丁目	荒川区西日暮里五丁目	
路線名	吾妻橋伊興町線(特 461)	言問橋南千住線(特 464)	台東鳩ヶ谷線(主 58)	台東鳩ヶ谷線(主 58)	
設置年月日	昭和 37 年 4 月(五建築造)	昭和 56 年 11 月(六建築造)	昭和 39 年 3 月(五建築造)	昭和 50 年 3 月(一区築造)	
改修年月	平成 10 年 3 月に全面改修	平成 18 年 2 月に一部改正	昭和 47 年 3 月に全面改修	平成 6 年 3 月に全面改修	
管理の変遷	昭和 44 年 4 月から六建	—	昭和 44 年 4 月から六建	昭和 50 年 4 月から六建	
規模	流域面積 $\text{km}^2$	0.396	0.320	0.258	0.450
	流入量 $\text{m}^3/\text{min}$	6.7	5.4	4.5	7.3
	流入管径 mm	600	450	500	450
	主ポンプ基	10 $\text{m}^3/\text{min} \times 2$ 基	3.0 $\text{m}^3/\text{min} \times 2$ 基	7.3 $\text{m}^3/\text{min} \times 1$ 基	3.8 $\text{m}^3/\text{min} \times 2$ 基
	予備ポンプ基	—	3.0 $\text{m}^3/\text{min} \times 1$ 基	7.3 $\text{m}^3/\text{min} \times 1$ 基	3.8 $\text{m}^3/\text{min} \times 1$ 基
	ポンプ口径 mm	300	150	250	200
	揚程 m	7.0	14.5	7.0	9.0
発電機 KVA	68	74	25	55	

### 4. 共同溝管理規模現況

平成 28 年 4 月 1 日現在

共同溝名	規模(延長:m)	竣工年月	溝内占用者別総延長(m)			摘要
			東電	NTT	水道	
白山共同溝	3,035	昭和 49 年 8 月	3,051	3,051	3,016	※下水道及び東京ガスなし

### 5. 管理トンネル一覧

平成 28 年 4 月 1 日現在

トンネル名	路線名	設置箇所	規模(延長:m)	竣工年度	備考
尾長橋トンネル	主 306 号 国道 122 号	北区豊島一丁目～北区王子三丁目	379	平成 13 年度	明治通り 北本通り
瑞光トンネル	主 314 号	荒川区南千住八丁目	75	平成 7 年度	
胡録トンネル	主 314 号	荒川区南千住八丁目	150	平成 17 年度	
南橋トンネル	特 455 号	北区中十条一丁目～北区岸町二丁目	102.3	平成 3 年度	
小台トンネル	特 449 号	足立区小台一丁目	185.8	平成 12 年度	
小台一丁目トンネル	特 449 号	足立区小台一丁目	37	平成 13 年度	
南千住アンダーパス	特 464 号	荒川区南千住二丁目	40.8	昭和 49 年度	

### 6. 地下歩道

平成 28 年 4 月 1 日現在

地下歩道名	路線名	所在地	規模(延長:m)	竣工年度	備考
上野中央通り地下歩道	特 437 号 特 452 号	台東区上野二丁目～上野四丁目	320	平成 21 年度	中央通り

## 7. 昇降設備

平成 28 年 4 月 1 日現在

設置施設名	昇降機	路線名	設置箇所	竣工年度	備考
上野中央通り地下歩道	エレベーター 2 基	特 437 号	台東区上野二丁目～上野四丁目	平成 21 年度	中央通り
	エスカレーター 8 基	特 452 号			
南千住駅前歩道橋	エレベーター 2 基	特 464 号	荒川区南千住二丁目	平成 23 年度	
寛永寺陸橋	エレベーター 1 基	主 319 号	台東区根岸二丁目	平成 25 年度	

## 8. 融雪剤倉庫一覧

平成 28 年 4 月 1 日現在

倉庫名	所在地	連絡先(電話)	建設年度	面積(m <sup>2</sup> )
南大橋	北区東十条 1-2	北工区(3906)7303	平成 8 年度	120.6
宮地陸橋	荒川区荒川 3-79	荒川工区(3892)9614	平成 11 年度	52.7
蔵前橋倉庫	台東区蔵前 2-1 蔵前橋橋台敷	台東工区(3841)0495	-	-
北・荒川・文京・台東・足立西、東工区	各工区所在地	各工区	-	-

9. 都市計画道路事業認可箇所一覧

(平成29年4月1日現在)

番号	都市計画道路名 (通称名)	事業箇所 起点・終点	事業認可		幅員 (m)	延長 (m)	認可期間 (年度)	幅員構成		摘要
			当初年月日 変更年月日	告示番号 告示番号				歩道 (m)	車道 (m)	
1	放射第8号線 (湯島天神下)	文京区湯島三丁目	平18. 6. 30 平27. 3. 30	320 171	30	50	平18～平29	2.5～7.25	20.25	
2	放射第10号線 (北本通り)	北区赤羽二丁目 〃 岩淵町	昭62. 6. 23 平29. 3. 31	1,273 131	30	430	昭62～平30	4.0	22.0	放10～補246
3	環状第4号線	新宿区西早稲田一丁目 文京区目白台二丁目	平13. 5. 31 平29. 3. 31	236 134	22～35	775	平13～平34	5.5	11.0	放7～区道
4	環状第4号線	文京区本駒込二丁目 〃 本駒込六丁目	平26. 8. 13	323	25～28	600	平26～平32	—	—	
5	環状第4号線	荒川区荒川一丁目 〃 南千住一丁目	平28. 2. 22	41	30	380	平27～平33	—	—	
6	補助第73・83号線	北区赤羽西三丁目 〃 赤羽西二丁目	平14. 2. 25 平25. 3. 28	46 171	20	730	平13～平29	4.5	11.0	赤羽西口～埼京線
7	補助第73号線	北区上十条二丁目	平27. 2. 24	68	20	335	平26～平32	—	—	
8	補助第73号線	北区上十条二丁目 〃 十条仲原二丁目	平27. 2. 24	69	20～30	560	平26～平32	—	—	
9	補助第85号線	北区赤羽台三丁目 〃 赤羽三丁目	平 9. 3. 6 平26. 3. 28	373 154	20	380	平08～平30	4.5	11.0	環 8～補73
10	補助第85号線	北区赤羽台二丁目 〃 赤羽台三丁目	平26. 12. 11	404	20	740	平26～平32	—	—	
11	補助第86号線	北区赤羽西五丁目 〃 赤羽西一丁目	平27. 2. 24	67	20	1,150	平26～平32	—	—	
12	補助第86号線	北区赤羽南一丁目 〃 志茂一丁目	平28. 3. 15	67	20	270	平27～平33	—	—	
13	補助第88号線	北区豊島二丁目 〃 豊島六丁目	平14. 5. 15 平26. 3. 28	244 155	20	780	平14～平30	4.5	11.0	補93～補85
14	補助第90号線 (都電通り)	荒川区西尾久三丁目 〃 区西尾久七丁目	平 8. 8. 22 平28. 3. 31	1,749 149	25	360	平08～平29	3.5	18.0	補93～荒川遊園前
15	補助第90号線	荒川区荒川一丁目 〃 荒川七丁目	平27. 2. 24	71	25	1,120	平26～平32	—	—	
16	補助第90号線	荒川区荒川七丁目 〃 町屋一丁目	平27. 3. 4 (区域決定)	289	25	110	—	—	—	
17	補助第90号線 環状第5の2号線	北区堀船三丁目 荒川区西尾久五丁目	平28. 3. 15	64	25～30	900	平27～平33	—	—	
18	補助第94号線	台東区池之端二丁目 文京区千駄木二丁目	平 6. 7. 25 平24. 3. 29	1,688 116	20～22	845	平06～平29	3.5～4.5	13.0	上野公園～区道
19	補助第118号線	足立区小台一丁目	平 6. 3. 10 平28. 3. 31	641 147	15	585	平05～平30	2.0, 4.0	9.0	補93～放11
20	補助第136号線	足立区扇三丁目 〃 扇一丁目	平12. 12. 28 平24. 3. 29	2,509 117	20	620	平12～平25	5.0	10.0	放11～区道
21	補助第136号線	足立区扇一丁目 〃 関原一丁目	平14. 3. 27 平28. 3. 31	147 159	20	840	平13～平31	4.5	11.0	区道～補100
22	補助第136号線	足立区関原一丁目 〃 梅田四丁目	平 3. 12. 21 平26. 3. 28	2,102 158	20	490	平03～平29	4.5	11.0	補100～補254付近
23	補助第136号線	足立区梅田四丁目 〃 梅田三丁目	平12. 3. 27 平27. 3. 30	680 183	20	580	平11～平30	4.5	11.0	補254付近～区道
24	補助第136号線	足立区足立一丁目 〃 足立三丁目	平26. 9. 19	351	15～18	630	平26～平32	—	—	
25	補助第138号線	足立区中央本町一丁目 〃 青井二丁目	平23. 10. 24	401	15	700	平23～平29	3.0	9.0	
26	補助第138号線	足立区弘道二丁目 綾瀬四丁目	平25. 2. 15	58	15～18	290	平24～平32	3.0	9.0	綾瀬新橋
27	補助第138号線	足立区興野一丁目 〃 本木二丁目	平26. 2. 7	38	16	350	平25～平31	3.5	9.0	本木新道～補100
28	補助第140号線	足立区西綾瀬四丁目 〃 青井三丁目	平10. 7. 10 平29. 3. 31	1432 132	20	650	平10～平29	4.5	11.0	補136～補138
29	補助第261号線	足立区古千谷一丁目 〃 伊興二丁目	平12. 12. 27 平27. 3. 30	2,469 185	15～16	1,040	平12～平29	3.0～3.5	9.0	放11～区道
30	補助第261号線	足立区神明二丁目 〃 六木三丁目	平28. 2. 22	40	16	720	平27～平33	—	—	
31	補助第261号線	足立区伊興四丁目 〃 竹の塚六丁目	平29. 2. 22	910	15～22	910	平28～平34	—	—	

## 10. 用地取得率一覧

平成 29 年 4 月 1 日現在

路線名	事業期間	延長 (m)	全体計画 (㎡)	取得面積 (㎡)	取得率
放射第 8 号線 (湯島天神下)	18～29 年度	50	499	443	89%
環状第 4 号線 (目白台)	13～34 年度	775	12,174	11,949	98%
環状第 4 号線 (本駒込) ※	26～32 年度	600	3,906	741	19%
環状第 4 号線 (荒川)	27～33 年度	380	2,358	37	2%
補助第 73 号線 (赤羽西)	13～29 年度	730	9,345	9,225	99%
補助第 73 号線 (上十条)	26～32 年度	335	8,081	295	4%
補助第 73 号線 (十条仲原)	26～32 年度	560	13,330	713	5%
補助第 85 号線 (赤羽台)	8～30 年度	380	4,644	4,635	99%
補助第 85 号線 (赤羽台Ⅱ期)	26～32 年度	740	5,723	4,563	80%
補助第 86 号線 (赤羽西)	26～32 年度	1,150	18,950	1,820	10%
補助第 86 号線 (赤羽南)	27～33 年度	300	3,345	0	0%
補助第 88 号線 (豊島)	14～30 年度	780	6,284	6,235	99%
補助第 90 号線 (荒川) ※	26～32 年度	1,120	15,900	1,318	8%
補助第 90 号線 (町屋) ※	26～32 年度	108	830	0	0%
補助第 90 号線 (梶原)	27～33 年度	900	2,400	94	4%
補助第 94 号線 (不忍通り)	6～29 年度	845	4,368	4,118	94%
補助第 136 号線 (本木)	13～31 年度	840	12,995	11,501	89%
補助第 136 号線 (関原)	3～29 年度	490	8,759	8,712	99%
補助第 136 号線 (梅田その 2)	11～30 年度	580	10,571	10,570	99%
補助第 136 号線 (足立)	26～32 年度	630	2,112	602	29%
補助第 138 号線 (中央本町)	23～29 年度	700	6,935	3,874	56%
補助第 138 号線 (綾瀬新橋)	24～32 年度	290	3,185	1,871	59%
補助第 138 号線 (興野)	25～31 年度	350	5,298	2,435	46%
補助第 261 号線 (古千谷)	12～29 年度	1,040	3,729	3,672	98%
補助第 261 号線 (神明)	27～33 年度	720	5,760	116	2%
計	25 路線	15,393	171,481	89,539	52%

※：公益財団法人東京都道路整備保全公社に用地取得を委託している路線

## 11. 第六建設事務所管理河川等

平成 29 年 4 月 1 日現在

水系別	河川名	左右岸	区 間		延長 (km)
			上流端	下流端	
荒川	隅田川	左岸	足立区新田一丁目地先	足立区千住曙町地先 (旧綾瀬川合流点)	11.9
		右岸	北区志茂四丁目地先	台東区柳橋一丁目地先 (神田川合流点)	18.0
	新河岸川	左岸	北区浮間四丁目地先(区境)	北区志茂五丁目地先	4.1
		右岸	北区赤羽北二丁目地先(区境)	北区志茂四丁目地先 (隅田川合流点)	3.0
利根川	綾瀬川	左岸	足立区神明一丁目地先(内匠橋)	足立区綾瀬一丁目地先 (区境)	4.1
		右岸	足立区南花畑三丁目地先(内匠橋)	足立区西綾瀬一丁目地先 (区境)	3.6
	毛長川	左岸	足立区舎人四丁目地先(埼玉県境)	足立区花畑七丁目地先 (綾瀬川合流点)	2.5
		右岸	足立区入谷九丁目地先(埼玉県境)	足立区花畑七丁目地先 (綾瀬川合流点)	7.0
左右岸延長計					54.2
公有土地 水面	千川上水		北区滝野川七丁目地内	北区滝野川七丁目地内	0.75
石神井川	飛鳥山ずい道		北区滝野川一丁目地先	北区王子一丁目地先	0.24
神田川 分水路	江戸川橋分水路		文京区関口一丁目	新宿区下宮比町	1.64
	水道橋分水路		文京区水道一丁目	文京区本郷一丁目	1.64
	お茶の水分水路		文京区本郷一丁目	千代田区外神田一丁目	1.30

## 12. 急傾斜地崩壊危険区域

平成 29 年 4 月 1 日現在

番号	地区名	所在地	指定面積(ha)	指定年月日 告示番号
1	赤羽西二地区	北区赤羽西二丁目地内 (普門院付近)	0.25	昭和 57 年 3 月 31 日 東京都告示第 356 号
2	赤羽西三地区	北区赤羽西三丁目地内 (稲付公園)	0.308	昭和 59 年 5 月 15 日 東京都告示第 456 号
3	赤羽西四地区	北区赤羽西四丁目地内	0.21	昭和 62 年 10 月 27 日 東京都告示第 1174 号
4	岸町二地区	北区岸町二丁目地内 北区中十条一丁目地内	0.226	平成元年 2 月 17 日 東京都告示第 164 号
5	赤羽西二(2)地区	北区赤羽西二丁目地内 (恭愛病院)	0.585	平成 3 年 3 月 26 日 東京都告示第 337 号
計			1.579	



### 13. 水防倉庫及び備蓄資器材

倉庫名	所在地	連絡先(電話)	土のう類 袋	大型土のう 袋	水のう 袋	土のう留杭 本	軽量 鋼板 枚	籠 本	木材 m <sup>3</sup>
蔵前	台東区 蔵前2-10-2	第六建設事務所 工事課 (3882) 1408	8,150	40	200	1,300	80	—	—
荒川	荒川区 荒川5-31-2	荒川工区 (3892) 1374	5,830	100	700	2,035	50	—	0.4
南千住	" 南千住8-7	"	9,000	40	390	3,100	—	—	—
東尾久	" 東尾久8-25	"	6,000	50	200	738	—	—	0.5
岩淵	北区 岩淵町41	北工区 (5993) 0366	12,800	40	—	450	—	—	3.0
飯塚橋	足立区 大谷田1-28	足立東工区 (3620) 5831	7,020	50	250	1,675	350	—	—
内匠橋	" 神明1-14-1	"	12,100	—	260	2,258	200	—	5.0
千住関屋町	" 千住関屋町9	"	10,790	—	90	1,000	—	—	—
計	8箇所		71,690	320	2,090	12,556	680	—	8.9



平成29年4月1日現在

シート	鉄線	杭	縄	番線 カッター	ショベル	ツルハン	掛矢	鋸	鉋	もっこ	一輪車	面積
m <sup>2</sup>	kg	本	m	丁	丁	丁	丁	丁	丁	丁	丁	m <sup>2</sup>
233	25	38	13,600	3	53	9	11	4	1	8	2	95.1
285	218	486	9,900	8	55	35	30	5	7	10	2	30.0
1,030	20	—	5,400	8	44	16	10	3	4	5	1	41.0
190	90	28	2,275	4	60	25	13	1	5	5	3	52.4
1,555	30	25	13,140	1	92	156	9	11	12	4	2	33.3
390	340	380	6,400	5	57	15	18	2	5	—	2	90.0
290	70	138	9,586	8	92	27	19	17	5	102	5	44.6
1,107	25	—	2,055	—	49	14	3	4	—	—	—	25.6
5,080	818	1,095	62,356	37	502	297	113	47	39	134	17	412.0

## 14. 管内防災船着き場一覧

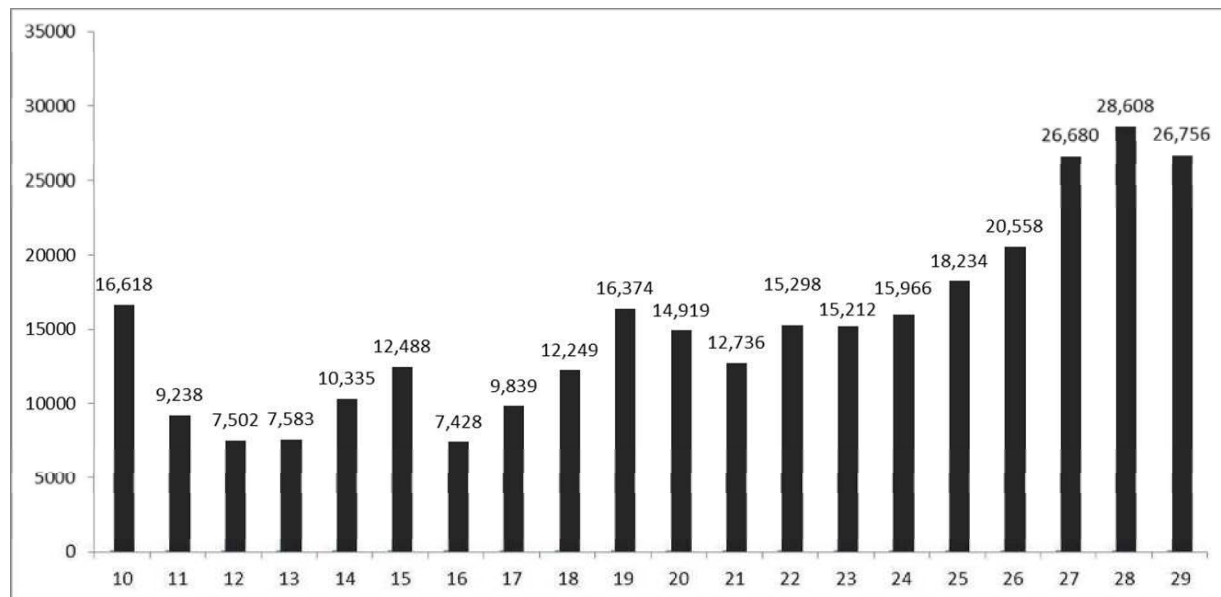
平成 29 年 4 月 1 日現在

	船着場名称	河川名	所在地	設置者	管理者	設置年度
都管理河川	浅草	隅田川	台東区花川戸 1	民間	民間	平成 22 年度
	浅草・二天門	隅田川	台東区花川戸 1	台東区	台東区	平成 23 年度
	桜橋	隅田川	台東区今戸 1	都	都	平成 2 年度
	千住	隅田川	足立区千住曙町	都	都	平成 3 年度
	東尾久	隅田川	荒川区東尾久 7	荒川区	荒川区	平成 4 年度
	荒川遊園	隅田川	荒川区西尾久 6	都	都	平成 2 年度
	神谷	隅田川	北区神谷 3	北区	北区	平成 2 年度
	白鬚西	隅田川	荒川区南千住 8	荒川区	荒川区	平成 12 年度
	豊島	隅田川	北区豊島 5	北区	北区	平成 21 年度
	北赤羽	新河岸川	北区浮間 1	都	北区	平成 15 年度
区管理河川	市兵衛河岸	神田川	文京区後楽 1	都	文京区	平成 13 年度
国直轄河川	岩淵	荒川	北区志茂 5	国	国	平成 11 年度
	岩淵	荒川	北区志茂 5	区	区	平成 11 年度
	足立	荒川	足立区足立 2	国	国	平成 18 年度
	新田	荒川	足立区新田 2	国	国	平成 11 年度

## 15. 道路事業費の推移

単位：百万円

(道路橋梁費、執行計画額ベース)

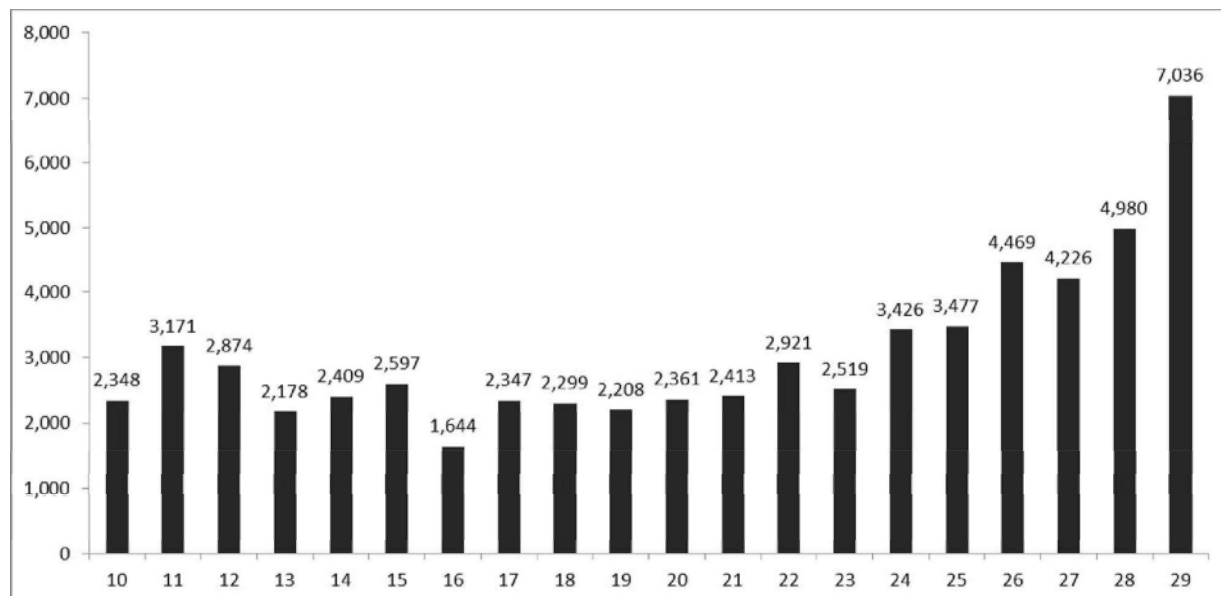


※新交通事業を除く。

## 16. 河川事業費の推移

単位：百万円

(河川海岸費、執行計画額ベース)



## 17. 事務所・工区案内

### 第六建設事務所

<所在> 〒120-0025 足立区千住東 2-10-10

<交通> JR常磐線・東武線・地下鉄千代田線・地下鉄日比谷線・つくばエクスプレス

北千住駅東口より徒歩8分

東武線牛田駅より徒歩5分

京成線京成関屋駅より徒歩5分

<電話番号> 庶務課 03-3882-1152

管理課 03-3882-1231

用地課 03-3882-1348

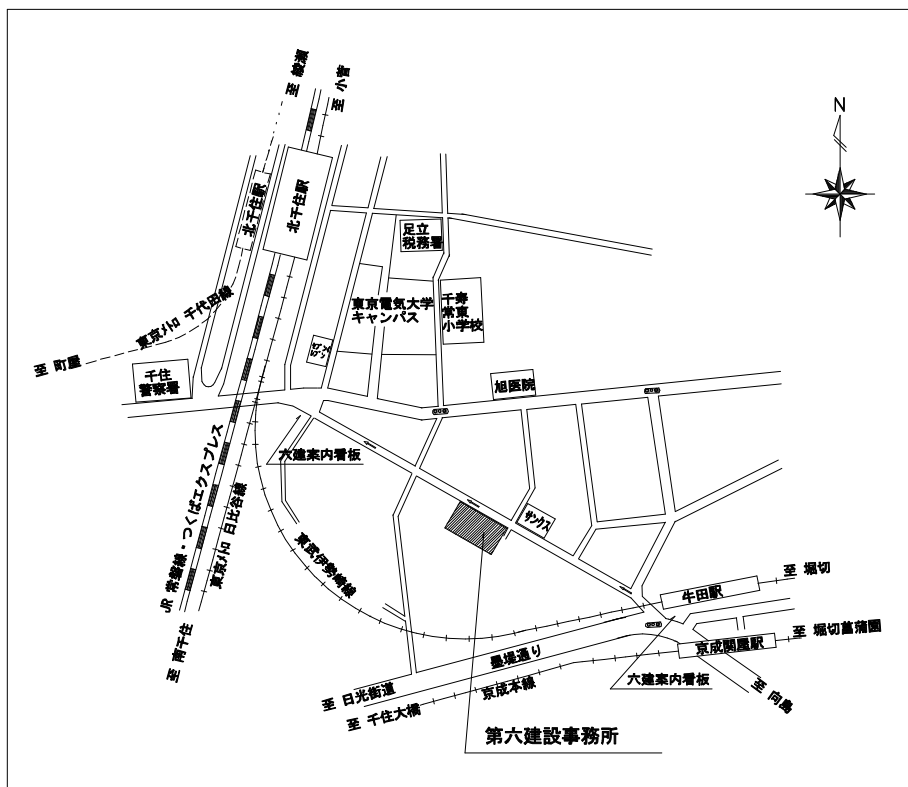
工事課 03-3882-1408

補修課 03-3882-1157

< FAX 番号 > 庶務課 03-3882-7066

工事課 03-3882-1228

補修課 03-3870-4585



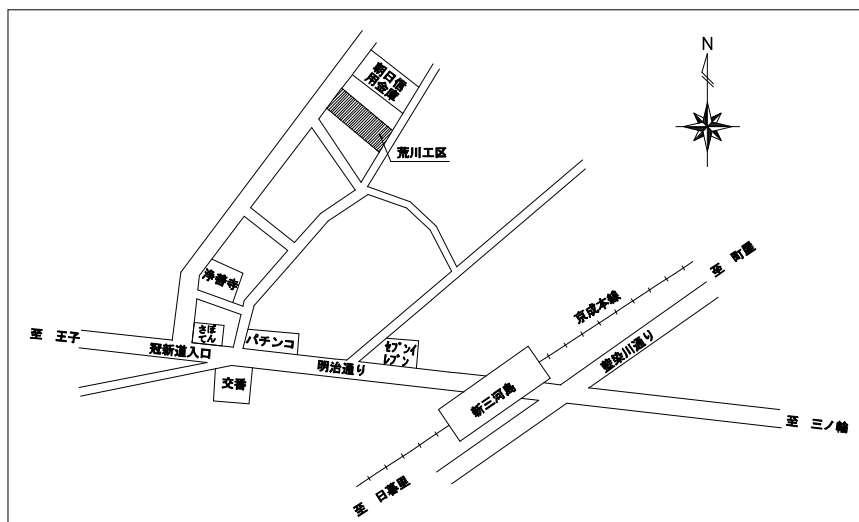
第六建設事務所 北工区

- <所 在> 〒115-0056 北区西が丘 1-41-6
- <交 通> JR埼京線赤羽駅よりバス王子行き  
国立西が丘競技場下車徒歩4分
- <電話番号> 03-5993-0366
- <FAX 番号> 03-3906-7307



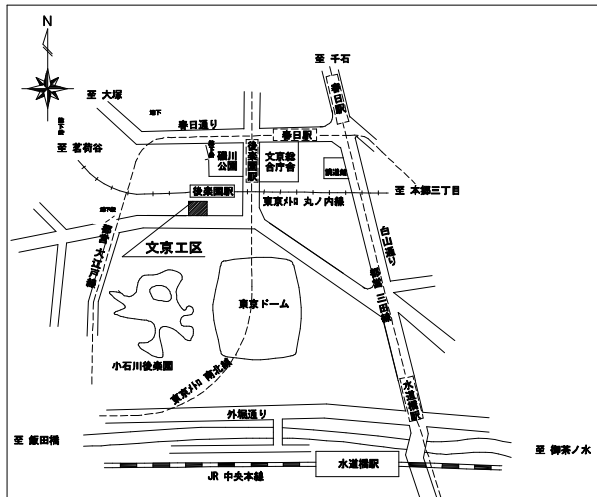
第六建設事務所 荒川区

- <所 在> 〒116-0002 荒川区荒川 5-31-2
- <交 通> 京成線新三河島駅より徒歩5分
- <電話番号> 03-3892-1374
- <FAX 番号> 03-3892-9692



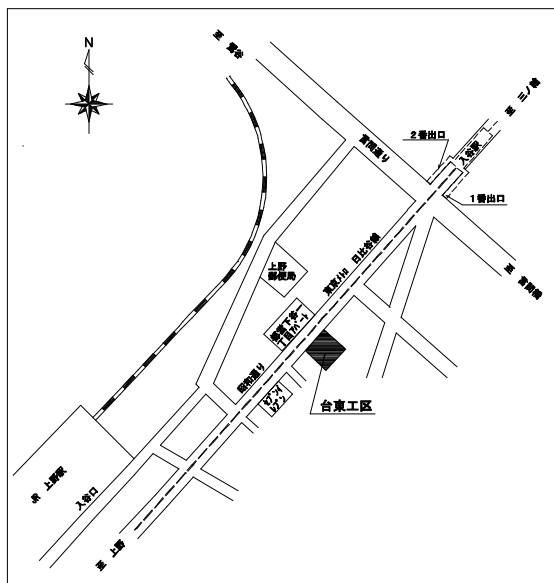
第六建設事務所 文京工区

- <所在> 〒112-0003 文京区春日 1-2-10
- <交通> 地下鉄丸の内線後樂園駅より徒歩3分  
地下鉄南北線後樂園駅より徒歩5分  
JR中央線水道橋駅より徒歩8分  
地下鉄大江戸線春日駅より徒歩8分  
地下鉄三田線春日駅より徒歩10分
- <電話番号> 03-3811-3435
- <FAX番号> 03-3814-9883



第六建設事務所 台東工区

- <所在> 〒110-0014 台東区北上野 1-11-5
- <交通> 地下鉄日比谷線入谷駅より徒歩3分  
JR上野駅より徒歩10分
- <電話番号> 03-3841-0495
- <FAX番号> 03-3841-0496



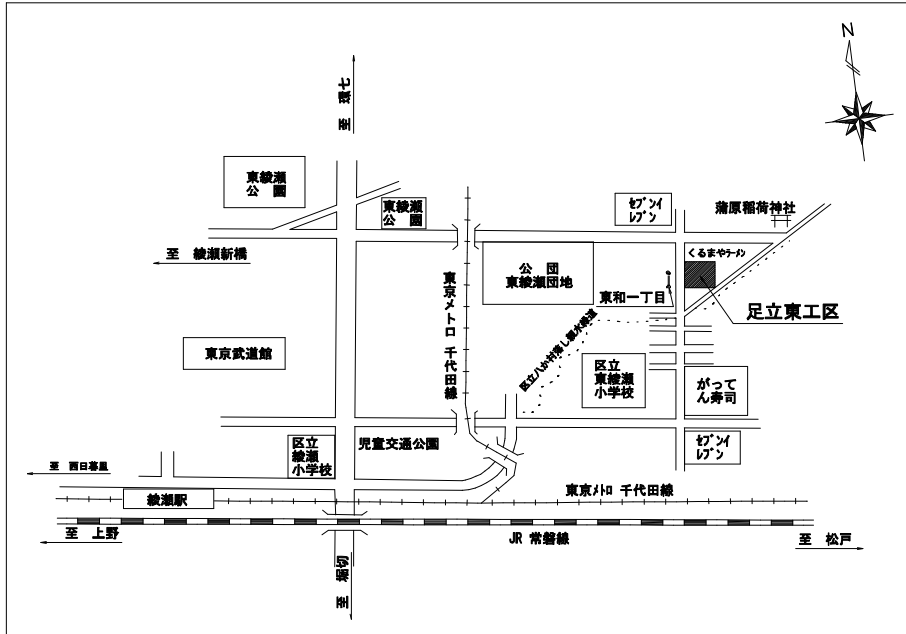
第六建設事務所 足立東工区

<所在> 〒120-0003 足立区東和 1-26-3

<交通> 地下鉄千代田線綾瀬駅よりバス葛飾車庫行き東和一丁目下車徒歩3分

<電話番号> 03-3620-5831

<FAX番号> 03-3620-5826



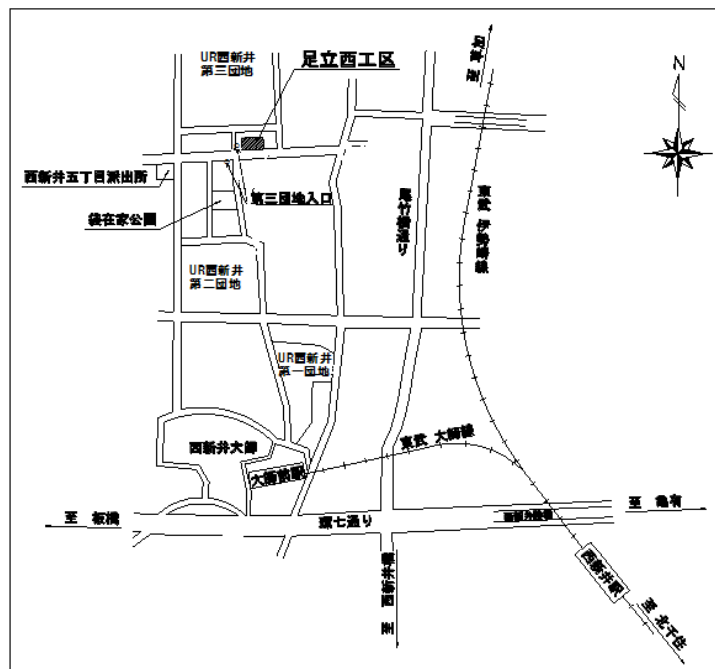
第六建設事務所 足立西工区

<所在> 〒123-0841 足立区西新井 3-3-5

<交通> 東武線西新井駅より国際興業バス赤羽行き第三団地入口下車

<電話番号> 03-3899-7341

<FAX番号> 03-3899-8023







東京都第六建設事務所事業概要

登録番号(29) 2

平成 29 年版

平成 29 年 8 月発行

編集・発行 東京都第六建設事務所庶務課  
東京都足立区千住東二丁目10番10号  
電話 03 (3882) 1152 (庶務課)

印刷会社 株式会社 まこと印刷  
東京都港区虎ノ門五丁目9番2号  
電話 03 (5405) 2050



この印刷物は、印刷用の紙へ  
リサイクルできます。



古紙配合率70%再生紙を使用しています



東京都

# 東京都第六建設事務所 管内図



管内道路一覧表（縮尺以上）

区	道路名	種別	種別記号	道路番号	道路延長（メートル）	道路幅員（メートル）	道路構造	備考
北區	1. 1-1-1	一般道	①	1001	1000	4.5	一部	建設中
	1. 1-1-2	一般道	①	1002	1000	4.5	一部	建設中
	1. 1-1-3	一般道	①	1003	1000	4.5	一部	建設中
	1. 1-1-4	一般道	①	1004	1000	4.5	一部	建設中
	1. 1-1-5	一般道	①	1005	1000	4.5	一部	建設中
	1. 1-1-6	一般道	①	1006	1000	4.5	一部	建設中
	1. 1-1-7	一般道	①	1007	1000	4.5	一部	建設中
	1. 1-1-8	一般道	①	1008	1000	4.5	一部	建設中
	1. 1-1-9	一般道	①	1009	1000	4.5	一部	建設中
	1. 1-1-10	一般道	①	1010	1000	4.5	一部	建設中
	1. 1-1-11	一般道	①	1011	1000	4.5	一部	建設中
	1. 1-1-12	一般道	①	1012	1000	4.5	一部	建設中
	1. 1-1-13	一般道	①	1013	1000	4.5	一部	建設中
	1. 1-1-14	一般道	①	1014	1000	4.5	一部	建設中
	1. 1-1-15	一般道	①	1015	1000	4.5	一部	建設中
荒川區	1. 2-1	一般道	①	2001	2000	4.5	一部	建設中
	1. 2-2	一般道	①	2002	2000	4.5	一部	建設中
	1. 2-3	一般道	①	2003	2000	4.5	一部	建設中
	1. 2-4	一般道	①	2004	2000	4.5	一部	建設中
	1. 2-5	一般道	①	2005	2000	4.5	一部	建設中
	1. 2-6	一般道	①	2006	2000	4.5	一部	建設中
	1. 2-7	一般道	①	2007	2000	4.5	一部	建設中
	1. 2-8	一般道	①	2008	2000	4.5	一部	建設中
	1. 2-9	一般道	①	2009	2000	4.5	一部	建設中
	1. 2-10	一般道	①	2010	2000	4.5	一部	建設中
	1. 2-11	一般道	①	2011	2000	4.5	一部	建設中
	1. 2-12	一般道	①	2012	2000	4.5	一部	建設中
	1. 2-13	一般道	①	2013	2000	4.5	一部	建設中
	1. 2-14	一般道	①	2014	2000	4.5	一部	建設中
	足立區	1. 3-1	一般道	①	3001	3000	4.5	一部
1. 3-2		一般道	①	3002	3000	4.5	一部	建設中
1. 3-3		一般道	①	3003	3000	4.5	一部	建設中
1. 3-4		一般道	①	3004	3000	4.5	一部	建設中
1. 3-5		一般道	①	3005	3000	4.5	一部	建設中
1. 3-6		一般道	①	3006	3000	4.5	一部	建設中
1. 3-7		一般道	①	3007	3000	4.5	一部	建設中
1. 3-8		一般道	①	3008	3000	4.5	一部	建設中
1. 3-9		一般道	①	3009	3000	4.5	一部	建設中
1. 3-10		一般道	①	3010	3000	4.5	一部	建設中
1. 3-11		一般道	①	3011	3000	4.5	一部	建設中
1. 3-12		一般道	①	3012	3000	4.5	一部	建設中
1. 3-13		一般道	①	3013	3000	4.5	一部	建設中
1. 3-14		一般道	①	3014	3000	4.5	一部	建設中

凡例



管内河川表（一部河川）

河川番号	河川名	種別	延長（メートル）	幅員（メートル）	備考
1. 101	荒川	一級河川	2000	100	
1. 102	荒川	二級河川	1000	50	
1. 103	荒川	三級河川	500	30	
1. 104	荒川	四級河川	200	15	
1. 105	荒川	五級河川	100	10	