

付

表

番号	表 題	頁
1	平成 29 年度執行計画	62
2	職員現員表	63
3	管理道路延長・面積一覧表	64
4	工区管理道路延長・面積調書	65
5	平成 28 年度道路台帳補正調書	65
6	平成 28 年度地下埋設物台帳補正調書(道路占用許可に基づく補正)	65
7	平成 28 年度道路敷地調査測量補正調書	65
8	平成 28 年度道路区域調査実績調書	65
9	車両幅制限箇所	66
10	平成 28 年度道路占用許可・承認件数	66
11	平成 28 年度道路占用料	66
12	平成 28 年度監督事務費処理実績	67
13	平成 28 年度道路監察実績表	67
14	平成 28 年度道路上工事監察実績表	68
15	平成 29 年度当初の道路上工事調整件数及び調整延長	68
16	事業用地等一覧表	69
17	橋梁管理表	70
18	道路附属物施設管理表	71～72
19	照明灯工区別管理表	73
20	照明種類別照明設備管理表	73
21	街路樹等高木管理表	74
22	歩道緑地帯管理表	75
23	管内河川一覧表	75
24	防潮堤護岸計画天端高表	75
25	平成 28 年度用地費・補償費執行実績及び平成 29 年度執行予定総括表	76
26	平成 28 年度用地費・補償費[道路・橋梁]執行実績及び平成 29 年度執行予定表	77～79
27	平成 28 年度用地費・補償費[河川]執行実績及び平成 29 年度執行予定表	79
28	平成 28 年度執行実績及び平成 28 年度執行予定内訳[道路維持補修関係]	80
29	都市計画事業調書	81～84

表－1 平成29年度 執行計画

(平成29年4月1日現在)

(単位:千円)

年度 科目	平成29年度執行計画				平成28年度執行計画				前年度	
	工 事	用地・補償	そ の 他	計	工 事	用地・補償	そ の 他	計	比	
街路 道路 橋梁 交通安全 橋梁 観光産業復興 就業促進	街路整備費	510,000	0	0	510,000	0	0	0	0	—
	道路維持費	498,770	0	1,998,996	2,497,766	497,256	0	1,731,904	2,229,160	112.05
	橋梁維持費	548,600	0	120,600	669,200	491,925	0	51,600	543,525	123.12
	道路補修費	2,181,900	0	108,600	2,290,500	2,157,700	0	187,300	2,345,000	97.68
	交通安全施設費	740,065	0	3,522,500	4,262,565	475,660	0	1,148,500	1,624,160	262.45
	橋梁整備費	933,000	0	856,000	1,789,000	681,600	0	416,450	1,098,050	162.93
	観光産業復興費	37,000	0	10,000	47,000	0	0	0	0	—
	就業促進費	0	0	64,604	64,604	0	0	58,948	58,948	109.59
	計	5,449,335	0	6,681,300	12,130,635	4,304,141	0	3,594,702	7,898,843	153.57
路 の 建 設	道路整備費	0	0	0	0	0	0	0	0	—
	街路整備費	4,343,320	21,924,500	3,447,593	29,715,413	3,429,050	22,337,000	2,712,406	28,478,456	104.34
	橋梁整備費	1,024,000	294,000	477,000	1,795,000	516,000	300,000	345,500	1,161,500	154.54
	交通安全施設費	130,000	23,000	194,000	347,000	86,000	0	186,000	272,000	127.57
	代替地購入費	0	0	0	0	0	0	0	0	—
	都市開発資金	0	0	0	0	0	0	0	0	—
	生活文化費	0	0	0	0	0	0	0	0	—
	用地会計	0	0	0	0	0	0	0	0	—
	計	5,497,320	22,241,500	4,118,593	31,857,413	4,031,050	22,637,000	3,243,906	29,911,956	106.50
河 川 の 整 備 ・ 維 持	河川維持費	49,000	0	30,400	79,400	49,000	0	30,500	79,500	99.87
	水防費	0	0	3,597	3,597	0	0	3,525	3,525	102.04
	河川防災費	173,520	0	35,000	208,520	39,290	0	15,000	54,290	384.09
	河川環境整備費	30,000	0	30,000	60,000	30,000	0	20,000	50,000	120.00
	中小河川整備費	466,000	0	307,000	773,000	413,000	0	514,000	927,000	83.39
	高潮防御施設費	4,317,000	0	523,000	4,840,000	2,425,000	80,000	1,097,000	3,602,000	134.37
	河川災害復旧費	0	0	0	0	0	0	0	0	—
	用地会計	0	0	0	0	0	0	0	0	—
	計	5,035,520	0	928,997	5,964,517	2,956,290	80,000	1,680,025	4,716,315	126.47
合 計	15,982,175	22,241,500	11,728,890	49,952,565	11,291,481	22,717,000	8,518,633	42,527,114	117.46	

表一 2 職 員 現 員 表

(平成29年4月1日現在)

課 名	係 名	管 理 職		一 般 職 員				計	一般職 非常勤 職 員	合 計	
		事 務	技 術	事 務	技 術	技 能	再任用				
庶 務 課	庶 務 担 当	1	1	6				8		8	
	経 理 担 当			4				4	1	5	
	検 査 担 当				1			1		1	
	計	1	1	10	1	0	0	13	1	14	
管 理 課	管 理 担 当	1		4	1			6	2	8	
	道 路 台 帳 担 当				2			2	1	3	
	占 用 担 当			4			1	5	2	7	
	監 察 担 当			2				2	3	5	
	工 事 調 整 担 当			1				1		1	
計	1	0	11	3	0	1	16	8	24		
用 地 第 一 課	調 整 担 当	1		2	1			4		4	
	用 地 担 当	1		15				16		16	
	計	2	0	17	1	0	0	20	0	20	
用 地 第 二 課	調 整 担 当	1		2	2			5		5	
	用 地 担 当	1		36	1		1	39		39	
	計	2	0	38	3	0	1	44	0	44	
工 事 第 一 課	工 務 担 当		1		2			3	1	4	
	設 計 総 括 担 当				4			4		4	
	設 計 担 当				6			6		6	
	木 密 設 計 担 当				4			4		4	
	工 事 総 括 担 当				2			2		2	
	工 事 担 当				6			6		6	
	高 速 関 連 街 路 担 当				2			2		2	
	測 量 担 当				3			3		3	
	木 密 測 量 担 当				4			4		4	
計	0	1	0	33	0	0	34	1	35		
工 事 第 二 課	工 務 担 当		1		1		1	3	1	4	
	設 計 総 括 担 当				4			4		4	
	設 計 担 当				2			2		2	
	谷 沢 川 分 水 路 整 備 担 当				2			2		2	
	工 事 総 括 担 当				2			2		2	
	工 事 担 当				3			3		3	
	測 量 担 当				1			1		1	
	計	0	1	0	15	0	1	17	1	18	
補 修 課	調 査 担 当		1		3		1	5	1	6	
	道 路 維 持 担 当				6			6		6	
	施 設 維 持 担 当				2			2		2	
	橋 梁 維 持 担 当				6		1	7		7	
	補 修 担 当				8			8		8	
	街 路 樹 担 当				3			3		3	
	計	0	1	0	28	0	2	31	1	32	
工 区	品 川 工 区				3			3	1	4	
	目 黒 工 区				4		1	5	1	6	
	大 田 工 区				4	2	1	7	1	8	
	世 田 谷 工 区				4	2	1	7	1	8	
	計	0	0	0	15	4	3	22	4	26	
合 計			6	4	76	98	4	7	197	16	213

表一 3 管理道路延長・面積一覽表

(平成 29 年 4 月 1 日現在)

道路種別	整理番号	路線名	通称名	品川区	目黒区	大田区	世田谷区	渋谷区	計
一般国道		国道 1 3 1 号	産業道路			3,559			3,559
		国道 2 4 6 号				98,040			98,040
		国道 4 6 6 号					930		930
		計 3 路線		0	0	3,559	2,907	0	6,466
主要地方道	2	東京丸子横浜線	中原街道	3,354		3,856			7,210
				100,714		105,161			205,875
	3	世田谷町田線	世田谷通り				8,304		8,304
							142,586		142,586
	6	東京大師横浜線	産業道路			763			763
						33,885			33,885
	11	大田調布線	多摩堤通り			8,961	10,515		19,476
						106,394	90,190		196,584
	14	新宿国立線	方南通り					369	369
								7,390	7,390
	305	芝新宿王子線	明治通り					6,131	6,131
								164,535	164,535
	311	環状八号線	環八通り			8,788	8,734		17,522
						270,207	260,984		531,191
312	白金台町等々力線	目黒通り	1,239	5,396		2,614		9,249	
			34,101	140,780		62,115		236,996	
316	日本橋芝浦大森線	旧海岸通り	5,175		3,738			8,913	
		海岸通り	216,965		237,762			454,727	
317	環状六号線	山手通り	5,492	3,988			5,193	14,673	
		旧山手通り	149,558	121,504			185,820	456,882	
318	環状七号線	環七通り		2,373	7,772	5,496		15,641	
				72,757	235,679	159,445		467,881	
計 1 1 路線			15,260	11,757	33,878	35,663	11,693	108,251	
			501,338	335,041	989,088	715,320	357,745	2,898,532	
一般都道	111	大田神奈川線				659			659
						10,616			10,616
	117	世田谷三鷹線	吉祥寺通り				695		695
							7,481		7,481
118	調布経堂停車場線					4,716		4,716	
						42,256		42,256	
計 3 路線			0	0	659	5,411	0	6,070	
			0	0	10,616	49,737	0	60,353	
特例都道	412	霞ヶ関渋谷線	六本木通り					770	770
								35,910	35,910
	413	赤坂杉並線	井の頭通り				1,950	3,541	5,491
							18,386	94,132	112,518
	414	四谷角筈線						2,071	2,071
								57,806	57,806
	416	古川橋二子玉川線	明治通り		3,562		3,078	1,877	8,517
			明駒沢通り		57,391		46,913	53,168	157,472
	418	北品川四谷線	外苑西通り	1,882				2,019	3,901
				65,040				50,505	115,545
	420	鮫洲大山線		5,387	2,308		4,107	1,403	13,205
				83,211	26,178		50,755	16,879	177,023
	421	東品川下丸子線	池上通り	2,793		4,693			7,486
				62,918		71,877			134,795
	423	渋谷経堂線			946		4,205		5,151
					17,793		43,299		61,092
	426	上馬奥沢線	自由通り		2,825		1,012		3,837
				29,827		11,460		41,287	
427	瀬田貫井線					6,338		6,338	
						66,218		66,218	
428	高円寺砦浄水場線					5,297		5,297	
						37,178		37,178	
431	角筈和泉町線						2,409	2,409	
							36,586	36,586	
432	淀橋渋谷本町線						98	98	
							1,957	1,957	
480	品川埠頭線		613					613	
			28,230					28,230	
計 1 4 路線			10,675	9,641	4,693	25,987	14,188	65,184	
			239,399	131,189	71,877	274,209	346,943	1,063,617	
都道計 2 8 路線			25,935	21,398	39,230	67,061	25,881	179,505	
			740,737	466,230	1,071,581	1,039,266	704,688	4,022,502	
合計 3 1 路線			25,935	21,398	42,789	69,968	25,881	185,971	
			740,737	466,230	1,169,621	1,110,910	704,688	4,192,186	

上段 延長(m) 下段 面積(m<sup>2</sup>)

表－４ 工区管理道路延長・面積調書 (平成 29 年 4 月 1 日)

工区別	品川工区	目黒工区	大田工区	世田谷工区	合計
計	25.935	47.279	42.789	69.968	185.971
	740	1,170	1,169	1,110	4,192

上段 延長(km)

下段 面積(千㎡)

表－５ 平成 28 年度道路台帳補正調書

路線名	場所	延長(m)	面積(㎡)	内容
特例都道角筈和泉町線(431)	渋谷区本町一丁目地内から同区笹塚二丁目地内	2,500	62,500	平面図及び調書作成等
主要地方道環状六号線(317)	品川区北品川三丁目地内から同区大崎三丁目地内	1,500	34,800	平面図及び資料作成等

表－６ 平成 28 年度地下埋設物台帳補正調書 (道路占用許可に基づく補正)

第二建設事務所管内	平成 27 年度分を補正
-----------	--------------

表－７ 平成 28 年度道路敷地調査測量補正調書

路線名	場所	延長(m)	内容
特例都道角筈和泉町線(431)	渋谷区本町一丁目地内から同区笹塚二丁目地内	2,500	基準点測量、道路敷地構成図、調書作成等
主要地方道環状六号線(317)	品川区北品川三丁目地内から同区大崎三丁目地内	1,500	基準点測量、道路敷地構成図及び調書作成等

表－８ 平成 28 年度道路区域調査実績調書

調査内容	件数	延長	面積
道路区域決定、区域変更、供用開始に関する技術的調査	4 件	-	-
敷民の処理、寄付、地図訂正及び譲与申請に関する調査	1 件	-	-
道路区域線の標示並びに調査測量	0 件	0m	-
公共用地及び都有地境界確定立会 (建設局総務部用度課)	197 件	4,993m	-
道路幅員証明	27 件	-	-
道路台帳平面図閲覧	閲覧	3,757 件	-
	複写	3,982 件	-
竣功道路(土地)の引継ぎに伴う技術的調査	0 件	-	-

表一 9 車両幅制限箇所

(平成 29 年 4 月 1 日現在)

番号	路線名	規制場所	延長(m)	車両幅制限
1	鮫洲大山線(4 2 0)	世田谷区代沢3-14 地先から " " 2-44 地先まで	620	2.0mを 超えるもの
2	渋谷経堂線(4 2 3)	世田谷区若林5-38 地先から " 梅ヶ丘2-6 地先まで	1,200	1.3mを "
3	渋谷経堂線(4 2 3)	世田谷区豪徳寺2-27 地先から " " 2-30 地先まで	330	2.2mを "
4	瀬田貫井線(4 2 7) (山下新橋付近)	世田谷区豪徳寺1-36 地先から " 赤堤2-2 地先まで	150	2.0mを "
5	瀬田貫井線(4 2 7)	世田谷区赤堤4-20 地先から " " 4-46 地先まで	500	2.0mを "
6	調布経堂停車場線(1 1 8)	世田谷区祖師谷6-33 地先から " 上祖師谷7-20 地先まで	1,300	2.0mを "
7	高円寺砧浄水場線(4 2 8)	杉並区下高井戸1-21 地先から 世田谷区喜多見5-19 地先まで	5,600	1.7mを" 1.8mを"
8	大田調布線(1 1)	世田谷区喜多見5-19 地先から " " 7-8 地先まで	1,300	1.5mを "
計	6路線8区間		11,000	

表一 10 平成 28 年度道路占用許可・承認件数

占有者	許可・承認件数	種 目	許可・承認件数
東 京 電 力 (株)	299	自費工事(法24条)	400
東 京 瓦 斯 (株)	582	沿道掘削(法44条)	121
東日本電信電話(株)	228	小 計	521
その他の電気通信事業者	83		
東京都(水道局)	344	一般占用	878
東京都(下水道局)	346	(免除分を含む)	
東京都(交通局)	18	小 計	878
そ の 他	372		
小 計	2,272	合 計	3,671

表一 11 平成 28 年度道路占用料

種 目	調 定 額	
	件 数	金 額 (円)
東 京 電 力 (株)	128	621,798,304
東 京 瓦 斯 (株)	140	264,741,667
東日本電信電話(株)	34	616,125,984
その他の電気通信事業者	82	13,182,931
そ の 他	2,073	332,250,771
合 計	2,457	1,848,099,657

表-12 平成28年度監督事務費処理実績

占 用 者	本復旧面積 (㎡)	調 定 額	
		件数 (件)	金 額 (円)
東 京 電 力 (株)	4,530.97	27	5,744,843
東 京 瓦 斯 (株)	11,051.56	35	20,540,438
東 日 本 電 信 電 話 (株)	1,466.57	12	2,231,939
東 京 都 水 道 局	16,035.93	44	30,809,981
東 京 都 下 水 道 局	2,341.04	22	3,213,172
東 京 地 下 鉄 (株)	—	—	—
区 市 町 村	—	—	—
そ の 他	—	—	—
合 計	35,426.07	140	62,540,373

表-13 平成28年度道路監察実績表

監 察 パト ロ ー ル 実 施 状 況	内 容		回 数	時 間	延 長		合 同 パ ト (内 書)				
	区 分				(Km)	警 察 署	そ の 他				
平 常 時	日 常		497	1,395	17,916	28	5				
	夜 間		3	25	295	0	0				
	異 常 時		0	0	5	0	0				
不 法 占 用 等 の 監 察	違 反 事 項		取 締 り 数		措 置 状 況						
					行 政 指 導		監 督 処 分		そ の 他 の 措 置		
					口 頭	文 書	是 正 件 数	措 置 命 令	是 正 件 数	措 置 内 容	件 数
	法 32・1・1 該 当 物 件		0		0	0	0	0	0		0
	法 32・1・4 該 当 物 件		0		0	0	0	0	0		0
	法 32・1・6 該 当 物 件		116		96	16		0	0		4
	令 7・1 該 当 物 件		211		156	31	156	0	0	撤 去	24
そ の 他 の 不 法 占 用 物 件		0		0	0	0	0	0		0	
禁 止 行 為		7,927		16	6,253	614	0	0	撤 去	1,658	
沿 道 区 域 の 監 察		0		0	0	0	0	0		0	
車 両 制 限 令 の 監 察	車 幅 違 反		0		0	0	0	0		0	
	そ の 他		4		0	4	0	0		0	
道 路 損 傷 等 の 監 察	内 容		発 見 件 数		処 理 件 数						
	区 分		パ ト ロ ー ル		そ の 他		緊 急 処 理		そ の 他		
	道 路		0		0		0				0
附 属 物		0		0		0				0	
そ の 他	放 置 自 転 車 対 策		そ の 他 特 記 事 項								
	撤 去 回 数		223		放 置 自 動 車 撤 去 台 数		1				
	撤 去 台 数		1,508		放 置 オ ー ト バ イ 撤 去 台 数		23				
	参 加 人 員				路 上 生 活 者 対 応 件 数		2,372				
車 両 台 数				放 置 自 転 車 等 警 告 札 貼 付 台 数		3,966					



表-14 平成28年度道路上工事監察実績表

内 容 区 分	監 察 箇 所 数	指 摘 箇 所 数	指 摘 件 数	指 摘 内 容					措 置 状 況				
				掘 削	路 面 覆 工	保 安 施 設	復 旧	そ の 他	現 場 指 導	呼 出 指 導	始 末 書	警 告 書	措 置 命 令
管 理 者 工 事	4	0	0	0	0	0	0	0	0	0	0	0	0
承 認 工 事	1	0	0	0	0	0	0	0	0	0	0	0	0
N T T 工 事	0	0	0	0	0	0	0			0	0	0	0
水 道 局 工 事	3	0	0	0	0	0	0	0	0	0	0	0	0
下 水 道 局 工 事	3	0	0	0	0	0	0	0	0	0	0	0	0
東 京 地 下 鉄 工 事	0	0	0	0	0	0	0	0	0	0	0	0	0
東 京 電 力 工 事	3	0	0	0	0	0	0	0	0	0	0	0	0
東 京 ガ ス 工 事	4	0	0	0	0	0	0	0	0	0	0	0	0
区 市 町 村 工 事	0	0	0	0	0	0	0	0	0	0	0	0	0
そ の 他	0	0	0	0	0	0	0	0	0	0	0	0	0
計	18	0	0	0	0	0	0	0	0	0	0	0	0

表-15 平成29年度当初の道路上工事調整件数及び調整延長

		道路工事	占 用 工 事						計
			N T T	水道局	下水道局	東京瓦斯	東京電力	その他	
主 要	件数(件)	73	80	78	82	184	76	79	652
路 線	延長(m)	33,200	30,546	24,136	22,308	28,803	24,813	15,843	179,649
主 要 外	件数(件)	40	37	60	55	120	46	26	384
路 線	延長(m)	17,327	7,861	14,369	16,521	17,687	8,149	8,940	90,854
合 計	件数(件)	113	117	138	137	304	122	105	1,036
	延長(m)	50,527	38,407	38,505	38,829	46,490	32,962	24,783	270,503

表-16 事業用地等一覧表

(平成29年4月1日現在)

種 別	箇 所	面積 (㎡)	摘 要
① 事業用地	放射第2号線	1,806	
	放射第3号線	12,159	
	放射第17号線	8,833	
	放射第19号線	25,133	
	放射第23号線	37,273	
	環状第5の1号線	22,342	
	環状第6号線	16,392	
	補助第11号線	2,478	
	補助第26号線	37,081	
	補助第27号線	18,889	
	補助第28号線	1,985	
	補助第29号線	4,062	
	補助第46号線	10,177	
	補助第52号線	4,685	
	補助第54号線	8,050	
	補助第125号線	2,516	
	補助第128号線	14,555	
	補助第212号線	7,353	
	中央環状品川線	9,810	
	都道第117号線	1,083	
	赤坂杉並線すいすい大原	1,716	
	野 川	14,536	
小 計	262,914		
② 先行取得地等	放射第18号線	7,342.38	児童の遊び場、自動車・ 自転車駐車場等に一部 を開放
	放射第19号線	8,847.49	
	補助第26号線	31.81	
	補助第28号線	6.80	
	補助第216号線	3,385.46	
	小 計	19,613.94	
合 計	282,528		

表-17 橋梁管理表

1 一般橋梁 【橋数 119 橋、総橋長 8,417m、総橋面積 163,727 m<sup>2</sup>】

① 構造別 (平成 29 年 4 月 1 日現在)

種 別	港区	品川区	目黒区	大田区	世田谷区	渋谷区	計
鋼 橋	0	21	3	15	14	5	58
コンクリート橋	0	2	12	11	21	8	54
鋼橋とコンクリート橋混合	0	2	0	3	1	1	7
合 計	0	25	15	29	36	14	119橋

② 路線別

種 別	港区	品川区	目黒区	大田区	世田谷区	渋谷区	計
国道（指定区間外）	0	0	0	5	3	0	8
主要地方道	0	18	13	23	21	8	83
一般都道	0	0	0	0	2	0	2
特例都道	0	7	2	1	10	6	26
合 計	0	25	15	29	36	14	119橋

③ 橋長別

種 別	港区	品川区	目黒区	大田区	世田谷区	渋谷区	計
100m以上	0	11	3	14	4	2	34
30m～100m	0	9	1	2	5	2	19
15m～30m	0	4	7	6	8	3	28
15m未満	0	1	4	7	19	7	38
合 計	0	25	15	29	36	14	119橋

2 歩道橋・人道橋 【橋数 125 橋】

① 路線別

種 別	港区	品川区	目黒区	大田区	世田谷区	渋谷区	計
国道（指定区間外）	0	0	0	0	5	0	5
主要地方道	1	7	12	30	40	13	103
特例都道	0	2	4	1	4	6	17
合 計	1	9	16	31	49	19	125橋

② 橋長別

種 別	港区	品川区	目黒区	大田区	世田谷区	渋谷区	計
100m以上	0	2	0	8	8	5	23
30m～100m	1	7	16	22	39	14	99
15m～30m	0	0	0	1	0	0	1
15m未満	0	0	0	0	2	0	2
合 計	1	9	16	31	49	19	125橋

表一18 道路附属物施設管理表

(平成29年4月1日現在)

名称	路線番号	通称名	設置場所	延長(m)	幅員(m)	規模(設備台帳より抜粋)				照明設備	その他	施工年月日				
						排水設備 箇所数	ポンプ数	換気設備 箇所数	送風機台数				高圧 受電設備	非常通報設備	消火装置	
地下自動車道	白金トンネル	418	北品川四谷線	港区白金台五丁目～品川区上大崎二	476.5	7.0×2		1	2		押卸20非常電6	粉20消火栓10	512灯	ラジオ再放送設備	昭42.1	
	青山トンネル	412	霞ヶ関渋谷線	渋谷区渋谷四丁目	115.9	11.2×2							14灯			昭39.10
	平和隋道	316	海岸通り	品川区平和島五丁目	105.0									84灯		昭49
	蒲田交差トンネル	11	多摩堤通り	大田区蒲田一丁目～五丁目	106.1									152灯		昭41
	矢口交差トンネル	311	環八通り	大田区矢口一丁目～二丁目	75.5									224灯		昭44
	東海隋道	316	環七通り	大田区東海一丁目～三丁目	129.5											平1
	仙台坂トンネル	420	鮫洲大山線	品川区東大井四丁目～南品川五丁目	108.5											平9
	勝島地下横断歩道	316	海岸通り	品川区勝島一丁目地内	59.21	2.4～ 3.15	1	2				水位停電警報		51灯	閉鎖中	昭46.3
	平和島地下横断歩道	318	環七通り	大田区平和島三丁目～六丁目	55.2	2.8								8灯		昭49
	蒲田地下歩道	11	多摩堤通り	大田区蒲田一丁目	45.5	2								18灯		昭41.8
排水場	東海	318	環七通り	大田区東海二丁目地内			1	2					粉末消火器2	14灯		平3.1
	大和	318	環七通り	大田区平和島六丁目地内			1	2					粉末消火器2	12灯		平2.8
	平和	318	環七通り	大田区平和島四丁目地内			1	2					粉末消火器2	2灯		昭48
	本蒲田	11	多摩堤通り	大田区蒲田一丁目地内			1	2					粉末消火器2	8灯		昭41
	新蒲田	311	環八通り	大田区新蒲田二丁目地内			1	2					粉末消火器2	9灯		昭44
	大鳥	317	山手通り	目黒区目黒三丁目9番地内			1	2					粉末消火器2	13灯		昭42
	中目黒	317	山手通り	目黒区中目黒一丁目11番地内			1	2					粉末消火器2	13灯		昭41
	馬込	318	環七通り	大田区中馬込二丁目地内	(438㎡)									12灯	管理棟一棟	昭49
	等々力	312	目黒通り	世田谷区等々力二丁目34番地内	(500㎡)									8灯	管理棟一棟	昭43

表－19 照明灯工区別管理表

(平成 29 年 4 月 1 日現在)

種 別	品川工区	大田工区	目黒工区		世田谷工区	計
	品川区	大田区	目黒区	渋谷区	世田谷区	
水 銀 灯	332	504	262	67	714	1,879
ナトリウム灯	583	901	232	514	492	2,722
蛍 光 灯	88	72	3	10	118	291
白 熱 灯	209	526	234	227	292	1,488
セラメタ灯	1,167	1,437	742	1,485	1,884	6,715
L E D 他	282	96	75	47	82	582
計	2,661	3,536	1,548	2,350	3,582	13,677

表－20 照明種類別照明設備管理表

(平成 29 年 4 月 1 日現在)

	水銀灯	ナトリウム灯	蛍光灯	白熱灯	セラメタ灯	LED 他	計
街 路 灯	1,857	1,777	317	0	6,474	21	10,446
橋 梁 灯	41	82	16	0	238	0	377
地 下 歩 道	0	30	0	0	0	0	30
地 下 車 道	0	833	4	0	3	6	846
共同溝・台貫所	10	0	69	2	0	0	81
道路標識灯	0	0	0	0	0	0	0
プリンカー	0	0	0	1,484	0	198	1,682
そ の 他	0	0	0	0	0	215	215
計	1,908	2,722	406	1,486	6,715	440	13,677

表-21 街路樹等高木管理表

(平成29年4月1日現在)

樹種	品川区	大田区	目黒区	渋谷区	世田谷区	計
すずかけのき	336本	425本	230本	449本	229本	1,669本
しだれやなぎ	176	76	0	11	1	264
けやき	3	234	78	577	172	1,064
あおぎり	63	1,301	0	185	3	1,552
とうかえで	246	0	306	31	194	777
えんじゅ	30	809	240	375	163	1,617
もみじばふう	0	0	558	9	1,415	1,982
ふう	0	0	0	99	681	780
いちょう	1,176	766	973	772	1,011	4,698
まてばしい	1	115	31	26	104	277
とちのき	50	0	0	3	1	54
やまもも	578	254	0	2	48	882
ゆりのき	0	0	0	2	35	37
しんじゅ	0	9	0	36	0	45
うばめがし	0	236	228	5	261	730
さくら	59	63	2	300	101	525
くすのき	344	486	103	24	242	1,199
かりん	0	0	37	0	0	37
はなみずき	65	244	39	144	457	949
ぼふら	0	8	0	0	0	8
ねずみもち	0	126	0	0	0	126
とうじゅろ	0	120	0	0	0	120
もっこく	10	18	19	0	5	52
こぶし	0	60	0	81	223	364
しのき	0	35	0	24	0	59
たぶのき	0	41	0	0	0	41
えのき	0	1	0	0	0	1
しらかし	0	8	0	8	6	22
めたせこいや	1	19	0	31	0	51
あきにれ	0	41	0	0	1	42
さるすべり	12	30	3	158	81	284
うめ	0	1	2	6	7	16
さざんか	0	0	0	1	0	1
かつら	0	144	41	0	14	199
つばき	0	0	0	0	5	5
いすのき	0	0	0	0	36	36
その他	138	222	42	121	110	633
合計	3,288	5,892	2,932	3,480	5,606	21,198

表-22 歩道緑地帯管理表

(平成29年4月1日現在)

種別 \ 区分	品川区	大田区	目黒区	渋谷区	世田谷区	計
歩道植樹帯	17,958㎡	26,060㎡	11,640㎡	20,309㎡	20,485㎡	96,452㎡
緑化道路	0	0	0	4,533	1,559	6,092
まちかど庭園	205	1,479	224	2,525	230	4,663
その他の緑地※	11,817	57,480	2,123	14,390	17,088	102,897
道路緑地合計	29,980	85,019	13,987	41,757	39,362	210,104

※ その他の緑地欄には、平和島インターチェンジを含む

表-23 管内河川一覧表

(平成29年4月1日現在)

河川区分	河川名	全体延長(km)	管内延長(km)	摘要
一級河川 (多摩川水系)	多摩川	98.7	13.5	国土交通省管理  区管理
	野川	20.2	5.5	
	仙川	20.9	6.3	
	谷沢川	3.7	3.7	
	丸子川	7.3	7.3	
		海老取川	1.0	1.0
	計	151.8	37.3	
二級河川 (独立水系)	渋谷川	2.9	2.9	区管理
	目黒川	7.8	7.8	
	蛇崩川	5.1	5.1	
	北沢川	5.5	5.5	
	烏山川	11.7	11.7	
	立会川	7.4	6.2	
	内川	1.6	1.6	
	呑川	14.4	9.5	
		九品仏川	2.6	
	計	59.0	52.9	
管内総延長			90.2	
管理総延長			76.7	
区管理河川総延長			75.7	

表-24 防潮・護岸計画高一覧表

(平成29年4月1日現在)

(単位:m)

河川名	区域	潮位	偏差	高潮 塑上	波打 上高	維持 天端高
目黒川	河口～すずかけ歩道橋	AP+2.1	2.0	0.0	0.5	AP+4.6
立会川	河口～月見橋	AP+2.1	2.0	0.0	0.5	AP+4.6
呑川	河口～東海道線	AP+2.1	2.0	0.0	0.5	AP+4.6
海老取川	河口～多摩川	AP+2.1	2.0	0.0	0.5	AP+4.6

表-25 平成28年度用地費・補償費執行実績及び平成29年度執行予定総括表

(単位：千円)

事業種別		平成28年度事業実績			平成29年度執行計画		
		用地費	補償費	計	用地費	補償費	計
道路建設	街路整備費 (公共)	0	0	0	0	0	0
	街路整備費	5,280,562	2,424,461	7,705,023	16,301,000	5,959,000	22,260,000
	橋梁整備費	0	0	0	194,000	100,000	294,000
	交通安全施設費 (公共)	0	0	0	0	0	0
	交通安全施設費	0	0	0	13,000	10,000	23,000
	用地会計	0	0	0	0	0	0
	計	5,280,562	2,424,461	7,705,023	16,508,000	6,069,000	22,577,000
河氈	高潮防御施設費	0	0	0	0	0	0
	計	0	0	0	0	0	0
合計		5,280,562	2,424,461	7,705,023	16,508,000	6,069,000	22,577,000



表-26 平成28年度用地費・補償費[道路・橋梁]執行実績及び平成29年度執行予定表

(単位：千円)

事業別	路線名	施工箇所	平成28年度執行実績			平成29年度予定額	
			種別	規模 ㎡ 棟	金額	規模 ㎡ 棟	金額
道 路 整 備 事 業	放射第 17号線	(呑川) 大田区大森南一丁目 ～西糀谷二丁目	用地 補償 計	0 0 0	0 0 0	0 0 0	0 0 0
		(大森東) 大田区大森東三丁目 ～大森南一丁目	用地 補償 計	196 4 238,565	116,662 121,903 238,565	900 14 700,000	500,000 200,000 700,000
		(梅屋敷) 大田区大森中一丁目 ～蒲田三丁目	用地 補償 計	208 5 270,818	162,447 108,371 270,818	750 4 600,000	500,000 100,000 600,000
		(北沢) 世田谷区北沢四丁目 ～北沢五丁目	用地 補償 計	0 0 0	0 0 0	0 0 0	0 0 0
	放射第 23号線	(松原) 世田谷区大原一丁目 ～松原一丁目	用地 補償 計	437 3 449,306	283,618 165,688 449,306	1,500 10 1,036,000	868,000 168,000 1,036,000
		(千駄ヶ谷) 渋谷区千駄ヶ谷五丁目 ～新宿区内藤町	用地 補償 計	0 0 0	0 0 0	0 0 0	0 0 0
	環状第 5の1 号線	(北参道) 渋谷区千駄ヶ谷二丁目 ～千駄ヶ谷五丁目	用地 補償 計	275 4 2,062,170	1,576,822 485,348 2,062,170	0 0 0	0 0 0
		(恵比寿Ⅰ期) 渋谷区恵比寿一丁目 ～恵比寿三丁目	用地 補償 計	35 0 67,895	67,895 0 67,895	55 1 200,000	150,000 50,000 200,000
	補助第 11号線	(恵比寿Ⅱ期) 渋谷区恵比寿二丁目 ～恵比寿三丁目	用地 補償 計	0 0 0	0 0 0	400 4 250,000	200,000 50,000 250,000
		(平塚橋) 品川区荏原三丁目地内	用地 補償 計	0 0 0	0 0 0	0 0 0	0 0 0
	補助第 26号線	(東北沢) 渋谷区大山町 ～目黒区駒場四丁目	用地 補償 計	403 2 516,550	484,712 31,838 516,550	530 9 756,000	556,000 200,000 756,000
		(三宿) 世田谷区三宿二丁目 ～池尻四丁目	用地 補償 計	616 7 577,552	403,349 174,203 577,552	211 3 200,000	150,000 50,000 200,000

事業別	路線名	施 工 箇 所	平成 28 年度執行実績			平成 29 年度予定額	
			種別	規模 ㎡ 棟	金 額	規模 ㎡ 棟	金 額
		(目黒中央) 目黒区中央一丁目 ～鷹番二丁目	用地 補償 計	0 3 計	0 21,689 21,689	0 0 0	0 0 0
	補助第 27 号線	(富士見橋) 大田区大森西二丁目 ～大森西四丁目	用地 補償 計	0 0 計	0 9,610 9,610	55 2 計	150,000 100,000 250,000
	補助第 28 号線	(南品川) 品川区南品川五丁目地内	用地 補償 計	37 1 計	34,875 16,092 50,967	70 1 計	50,000 30,000 80,000
		(大井) 品川区大井三丁目 ～大井五丁目	用地 補償 計	151 8 計	138,406 217,879 356,285	760 25 計	411,000 714,500 1,125,500
	補助第 29 号線	(大崎) 品川区大崎三丁目地内	用地 補償 計	226 2 計	163,920 67,099 231,019	4,400 25 計	3,000,000 456,000 3,456,000
		(戸越) 品川区戸越一丁目 ～戸越四丁目	用地 補償 計	655 7 計	448,039 163,059 611,098	4,700 50 計	2,500,000 1,132,000 3,632,000
		(豊町) 品川区豊町六丁目 ～二葉四丁目	用地 補償 計	356 5 計	236,540 134,291 370,831	4,900 30 計	2,500,000 630,000 3,130,000
		(西大井) 品川区西大井六丁目 ～西大井五丁目	用地 補償 計	554 6 計	422,829 239,193 662,022	2,180 20 計	1,068,000 400,000 1,468,000
		(西大井東馬込) 品川区西大井五丁目 ～大田区南馬込一丁目	用地 補償 計	696 5 計	447,493 275,597 723,090	4,120 60 計	2,200,000 1,179,000 3,379,000
		(宮坂) 世田谷区宮坂一丁目 ～宮坂二丁目	用地 補償 計	0 0 計	0 0 0	900 7 計	468,000 110,000 578,000
	補助第 54 号線	(上祖師谷) 世田谷区上祖師谷二丁目 ～上祖師谷四丁目	用地 補償 計	41 1 計	20,085 39,885 59,970	70 1 計	30,000 10,000 40,000
	補助第 125 号線	(喜多見) 世田谷区喜多見八丁目 ～喜多見九丁目	用地 補償 計	0 0 計	0 0 0	150 2 計	60,000 20,000 80,000

事業別	路線名	施 工 箇 所	平成 28 年度執行実績			平成 29 年度予定額	
			種別	規模 $m^2$ 棟	金 額	規模 $m^2$ 棟	金 額
	補助第 128 号線	(桜・世田谷) 世田谷区弦巻五丁目 ～宮坂一丁目	用地 補償 計	139 2	92,596 53,536 146,132	250 2	140,000 60,000 200,000
		(宮坂) 世田谷区宮坂一丁目 ～赤堤一丁目	用地 補償 計	271 4	180,274 99,180 279,454	1,400 15	800,000 300,000 1,100,000
	補助第 212 号線	(用賀) 世田谷区用賀三丁目 ～用賀四丁目	用地 補償 計	0 0	0 0 0	0 0	0 0 0
	中央環状 品川線	品川区八潮三丁目 ～目黒区青葉台四丁目	用地 補償 計	0 0	0 0 0	0 0	0 0 0
橋梁	主 312 等々力大橋	世田谷区玉堤二丁目 ～川崎市中原区宮内一丁目	用地 補償 計	0 0	0 0 0	1,445 3	194,000 100,000 294,000
		(代々木神園町) 渋谷区代々木神園町	用地 補償 計	0 0 0	0 0 0	130 0	13,000 10,000 23,000
安全 施設	特 413 赤坂杉並線						
計			用地 補償 計	5,296 69	5,280,562 2,424,461 7,705,023	29,876 288	16,508,000 6,069,000 22,577,000

表一27 平成28年度用地費・補償費[河川]執行実績及び平成29年度執行予定表

単位：千円

事業別	河川名	施 工 箇 所	種別	平成28年度執行実績		平成 29 年度予定額	
				規模 $m^2$ 棟	金 額	規模 $m^2$ 棟	金 額
高潮	目黒川	居木橋～JR山手線	用地 補償 計	0 0	0 0 0	0 0	0 0 0
			計	0 0	0 0 0	0 0	0 0 0

表-28 平成28年度 執行実績及び平成29年度執行予定内訳〔道路維持補修関係〕

単位：千円

予算		年度	平成 29 年度		平成 28 年度	
			箇所及び規模	金額	箇所及び規模	金額
道路維持費	道路	管内都道		1,213,876	管内都道	1,204,312
	緑化	街路樹及び植樹帯		977,597	街路樹及び植樹帯	673,913
	施設維持	トンネル、排水場等		69,357	トンネル、排水場等	29,847
	計	—		2,260,830	—	1,908,072
道路補修費	路面補修費	環七通りほか16路線		1,775,000	環七通りほか14路線	1,517,573
	施設整備	道路監視装置ほか		48,000	道路監視装置ほか	175,435
	緑化	街路樹の防災機能強化		119,900	街路樹の防災機能強化	177,283
	道路施設整備	仙台坂トンネル長寿命化工事、照明設備改修		347,600	平和隧道改修 照明設備改修	304,059
	計	—		2,290,500	—	2,174,350
維持費	橋梁	施設維持等	大井陸橋橋面舗装ほか	669,200	大崎陸橋橋面舗装ほか	590,495
	計	—		669,200	—	590,495
整備費	橋梁	長寿命化等	都大橋長寿命化工事ほか	1,789,000	蒲田陸橋長寿命化工事ほか	749,135
	計	—		1,789,000	—	749,135
整備費	街路	橋梁補修	大井北部陸橋補修工事	510,000	大井北部陸橋補修工事	299,300
	計	—		510,000	—	299,300
交通安全施設費他	防護柵 道路標識 区画線 道路照明他	管内		227,475	管内	220,197
	自転車道	淡島通りほか		359,000	明治通り・淡島通り	77,609
	ハイパースムーズ	—		0	明治通り	2,586
	道路の修景	旧山手通り基本設計		20,000	—	0
	電線共同溝施設	環七・目黒通りほか		3,072,500	環七・山手通りほか	403,981
	地図標識	明治通りほか		174,090	明治通りほか	40,831
	移設補償費	電線共同溝関連		409,500	電線共同溝関連	103,281
	計	—		4,262,565	—	848,485
促進費	就業	清掃委託	環七・環八・外苑西 通り・井ノ頭通り	64,604	環七・環八・外苑西通り・ 井ノ頭通り	48,924
	計	—		64,604	—	48,924
振興費	観光産業	地図標識	世田谷区管内	47,000	—	0
	計	—		47,000	—	0
合計		—		11,893,699	—	6,618,761

表一29 都市計画事業認可調書

(平成29年4月1日現在)

路線名 河川名	起 点	終 点	幅員m	延長m	計 画 告 示 番 号		事 業 告 示 番 号		施行期間	摘 要
					年月日	番 号	年月日	番 号		
放射第2号線	品川区西五反田七丁目	同区 西中延一丁目	25~33	1,255	S.21. 3.26	戦復告 3号	H.27. 1.28	29 閉地警告	~H.33. 3.31	西五反田 (特定整備路線)
放射第17号線	大田区東糀谷一丁目	同区 西糀谷二丁目	35	350	S.21. 3.26	戦復告 3号	H. 9. 12.18 H.25. 3.28	建設省告2,137 閉地警告 154	~H.32. 3.31	東糀谷 国道131号
〃 第17号線	大田区大森南一丁目	同区 西糀谷二丁目	35	345	S.21. 3.26	戦復告 3号	H.12. 11.17 H.25. 3.28	建設省告2,171 閉地警告 155	~H.32. 3.31	呑川 国道131号
〃 第17号線	大田区大森東三丁目	同区 大森南一丁目	30~35	800	S.21. 3.26	戦復告 3号	H.25. 2.15	閉地警告 57	~H.31. 3.31	大森東 国道131号
〃 第19号線	大田区大森中一丁目	同区 蒲田三丁目	35~50	1,190	S.21. 3.26	戦復告 3号	H.15. 3.17 H.25. 1.15	閉地警告 57 閉地警告 10	~H.32. 3.31	梅屋敷 国道15号
〃 第23号線	世田谷区北沢四丁目	同区 北沢五丁目	25~28	595	S.21. 3.26	戦復告 3号	H. 3. 6.28 H.29. 3.31	建設省告1,309 閉地警告 125	~H.32. 3.31	北沢
〃 第23号線	世田谷区大原二丁目	杉並区和泉二丁目	25~33	1,010	S.41. 7.30	戦復告2428号	H.27. 12.24	閉地警告 408	~H.35. 3.31	松原
環状第5の1号線	渋谷区千駄ヶ谷五丁目	新宿区内藤町	14~35	805	S.21. 3.26	戦復告 3号	H. 3. 1.10 H.29. 3.31	建設省告 34 閉地警告 109	~H.29. 3.31	千駄ヶ谷
〃 第5の1号線	渋谷区千駄ヶ谷二丁目	同区 千駄ヶ谷五丁目	27~30	900	S.21. 3.26	戦復告 3号	H.15. 3.5 H.28. 3.31	閉地警告 46 閉地警告 163	~H.32. 3.31	北参道
〃 第5の1号線	渋谷区神宮前一丁目	同区 神宮前六丁目	27~30	640	S.21. 3.26	戦復告 3号	H.15. 10.28 H.27. 3.30	閉地警告 305 閉地警告 167	~H.33. 3.31	神宮前
〃 第5の1号線	渋谷区神宮前一丁目	同区 神宮前二丁目	27~30	560	S.21. 3.26	戦復告 3号	H.28. 3.15	閉地警告 68	~H.34. 3.31	神宮前II期
〃 第6号線	品川区大崎三丁目	同区 西五反田一丁目	40	410	S.21. 3.26	戦復告 3号	H.11. 6.22 H.27. 3.30	建設省告1,381 閉地警告 169	~H.28. 3.31	大崎
〃 第6号線	品川区西五反田五丁目	同区 西五反田三丁目	30~40	400	S.21. 3.26	戦復告 3号	H. 8. 12.16 H.14. 3.27	建設省告2,264 閉地警告 174	~H.18. 3.31	西五反田 (延伸なし。首都高委託で工事中)
〃 第6号線	品川区西五反田四丁目	目黒区下目黒二丁目	30	570	S.21. 3.26	戦復告 3号	H.12. 9.27 H.28. 3.31	建設省告1,918 閉地警告 156	~H.31. 3.31	下目黒 (首都高委託で工事中)
〃 第6号線	目黒区上目黒三丁目	同区 青葉台二丁目	30~35	780	S.21. 3.26	戦復告 3号	H.12. 12.28 H.28. 3.31	建設省告2,508 閉地警告 157	~H.31. 3.31	上目黒
補助第11号線	渋谷区恵比寿一丁目	同区 恵比寿四丁目	20	390	S.21. 4.25	戦復告 15号	H.10. 7.10 H.29. 3.31	建設省告1,430 閉地警告 124	~H.33. 3.31	恵比寿I期
〃 第11号線	渋谷区恵比寿二丁目	同区 恵比寿三丁目	20	590	S.21. 4.25	戦復告 15号	H.15. 9.18 H.26. 3.28	閉地警告 284 閉地警告 148	~H.32. 3.31	恵比寿II期
〃 第26号線	品川区二葉一丁目	同区 豊町二丁目	20~28	665	S.21. 4.25	戦復告 15号	H. 4. 1. 9 H.26. 8.28	建設省告 17 閉地警告 6,363	~H.31. 3.31	豊町
〃 第26号線	品川区荏原四丁目	同区 荏原三丁目	20	180	S.21. 4.25	戦復告 15号	H.17. 9. 6 H.26. 3.28	閉地警告 408 閉地警告 149	~H.30. 3.31	平塚橋
〃 第26号線	目黒区中央町一丁目	同区 鷹番二丁目	20~23	760	S.21. 4.25	戦復告 15号	H.19. 9. 6 H.26. 3.28	閉地警告 295 閉地警告 151	~H.32. 3.31	目黒中央町
〃 第26号線	目黒区駒場四丁目	渋谷区大山町	20~33	550	S.21. 4.25	戦復告 15号	H.18. 12.15 H.25. 3.28	閉地警告 447 閉地警告 157	~H.31. 3.31	東北沢 (特定整備路線)
〃 第26号線	世田谷区三宿二丁目	同区 池尻四丁目	20	440	S.21. 4.25	戦復告 15号	H.20. 12.11 H.27. 3.30	閉地警告 393 閉地警告 174	~H.32. 3.31	三宿 (特定整備路線)
〃 第27号線	大田区大森西四丁目	同区 大森西二丁目	20	440	S.21. 4.25	戦復告 15号	H.20. 5.30 H.27. 3.30	閉地警告 255 閉地警告 175	~H.32. 3.31	富士見橋
〃 第28号線	品川区南品川五丁目	同区 東大井五丁目	20	365	S.21. 4.25	戦復告 15号	H. 3. 6.28 H.28. 3.31	建設省告1,310 閉地警告 145	~H.29. 3.31	東大井 (延伸なし。今年度末までの予定で、街路整備工事を実施する。)
〃 第28号線	品川区南品川五丁目	同 左	20	335	S.21. 4.25	戦復告 15号	H.10. 7.10 H.27. 3.30	建設省告1,431 閉地警告 177	~H.32. 3.31	南品川
〃 第28号線	品川区大井四丁目	同区 大井五丁目	20	520	S.21. 4.25	戦復告 15号	H.27. 1. 6	閉地警告 1	~H.33. 3.31	大井 (特定整備路線)
〃 第29号線	品川区大崎三丁目	同 左	20	520	S.21. 4.25	戦復告 15号	H.26. 3.24	閉地警告 94	~H.32. 3.31	大崎 (特定整備路線)
〃 第29号線	品川区大崎三丁目	同区 戸越四丁目	20	825	S.21. 4.25	戦復告 15号	H.26. 9.19	閉地警告 349	~H.33. 3.31	戸越 (特定整備路線)
〃 第29号線	品川区豊四丁目	同区 二葉四丁目	20	550	S.21. 4.25	戦復告 15号	H.26. 3.24	閉地警告 95	~H.32. 3.31	豊町 (特定整備路線)
〃 第29号線	品川区二葉四丁目	同区 西大井五丁目	20	390	S.21. 4.25	戦復告 15号	H.26. 9.19	閉地警告 350	~H.33. 3.31	西大井 (特定整備路線)
補助第29号線	品川区西大井五丁目	大田区東馬込二丁目	15~24	700	S.21. 4.25	戦復告 15号	H.27. 1.28	閉地警告 27	~H.33. 3.31	西大井東馬込 (特定整備路線)
〃 第52号線	世田谷区若林五丁目	同区 豪徳寺二丁目	20	1,310	S.21. 4.25	戦復告 15号	H.27. 1.28	閉地警告 28	~H.33. 3.31	若林 (特定整備路線)

路線名 河川名	起 点	終 点	幅員m	延長m	計 画 告 示 番 号		事 業 告 示 番 号		施行期間	摘 要
					年月日	年月日	年月日	年月日		
" 第52号線	世田谷区豪徳寺二丁目	同区 宮坂一丁目	20	295	S.21. 4. 25	戦復告 15号	H.28. 1. 19	5 開地整告	～H.34. 3. 31	宮坂
" 第54号線	世田谷区千歳台六丁目	同区 上祖師谷四丁目	15	680	S.21. 4. 25	戦復告 15号	H.16. 1. 21 H.27. 3. 30	18 開地整告	～H.31. 3. 31	上祖師谷
" 第125号線	世田谷区喜多見八丁目	同区 喜多見九丁目	18	420	S.22.11.26	戦復告 128号	H. 7. 9. 7 H.24. 3. 29	568 建設省告 107 開地整告	～H.30. 3. 31	喜多見
" 第128号線	世田谷区弦巻五丁目	同区 宮坂一丁目	15～28	895	S.22.11.26	戦復告 128号	H. 3. 6. 28 H.27. 3. 30	1,312 建設省告 182 開地整告	～H.33. 3. 31	桜・世田谷
" 第128号線	世田谷区宮坂一丁目	同区 宮坂二丁目	20	600	S.22.11.26	戦復告 128号	H.27. 1. 26	23 開地整告	～H.33. 3. 31	宮坂
" 第212号線	世田谷区用賀二丁目	同区 用賀四丁目	15	600	S.41. 7. 30	建 告2428号	S.55. 3. 6 H.28. 3. 31	255 建設省告 144 開地整告	～H.31. 3. 31	用賀
野 川	世田谷区鎌田一丁目	同 鎌田二丁目	36～57	1,180	S.62. 8. 13	都 告 918号	H. 2. 9. 18 H.27. 3. 27	1,379 建設省告 163 開地整告	～H.32. 3. 31	多摩川合流点～仙川合流点
目 黒 川	品川区北品川四丁目	同 東五反田二丁目	33.4	1,400	S.53. 6. 10	都 告 590号	S.59. 4. 4 H.26. 3. 31	886 建設省告 187 開地整告	～H.31. 3. 31	東海道本線～山手線下流



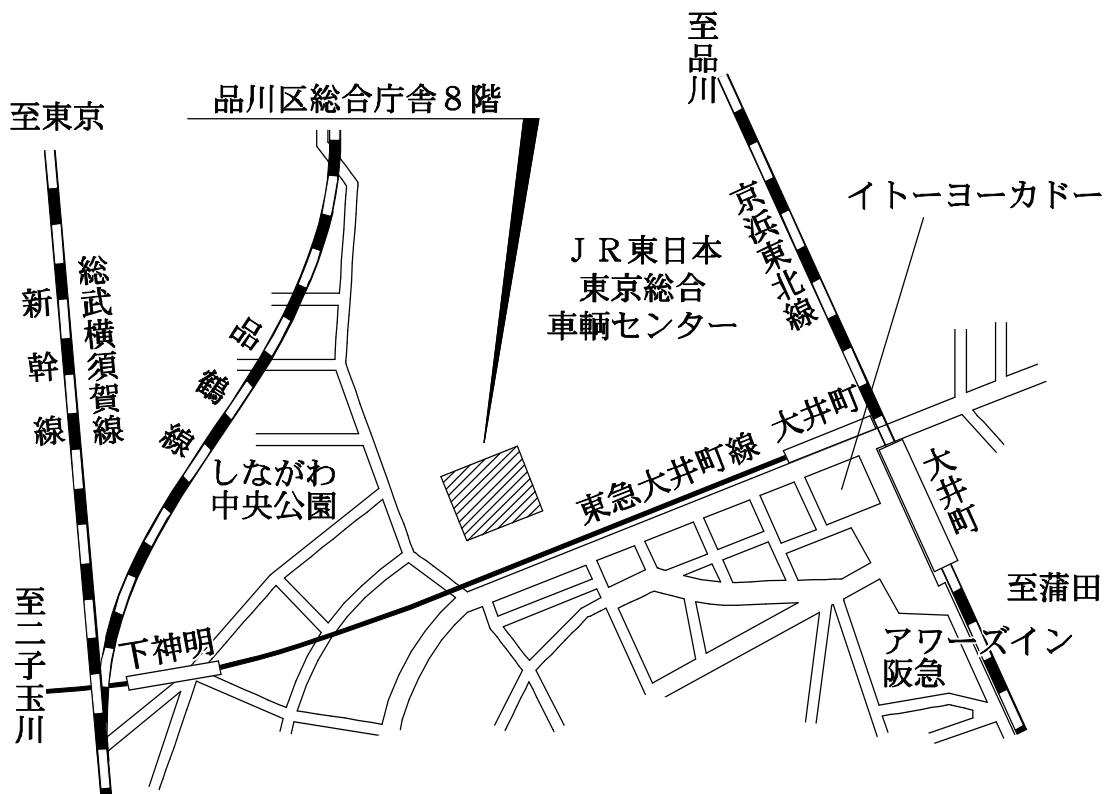
## 第二建設事務所

住 所 140-0005 品川区広町2-1-36(品川総合庁舎内)

交 通 JR京浜東北線大井町駅より徒歩10分、東急大井町線下神明駅より徒歩5分

電話番号 03-3774-0313(大代表)

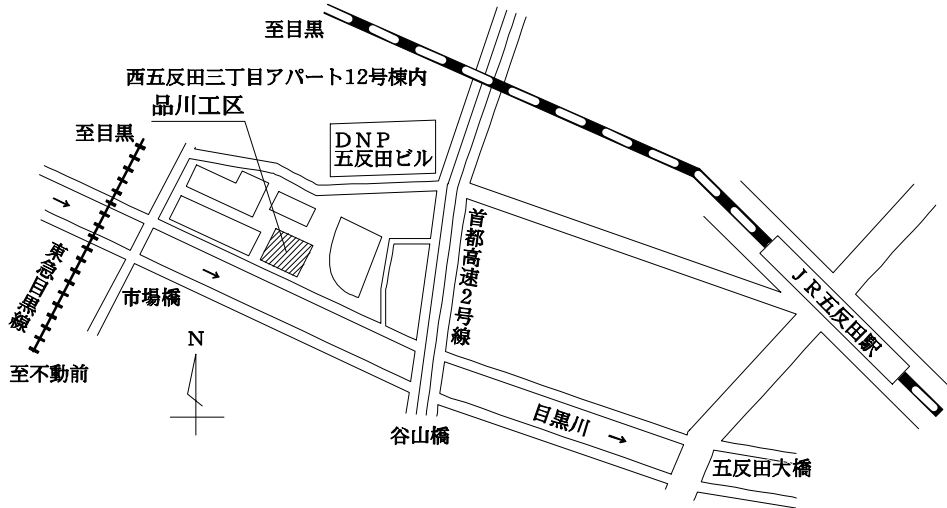
F A X 03-3774-2488





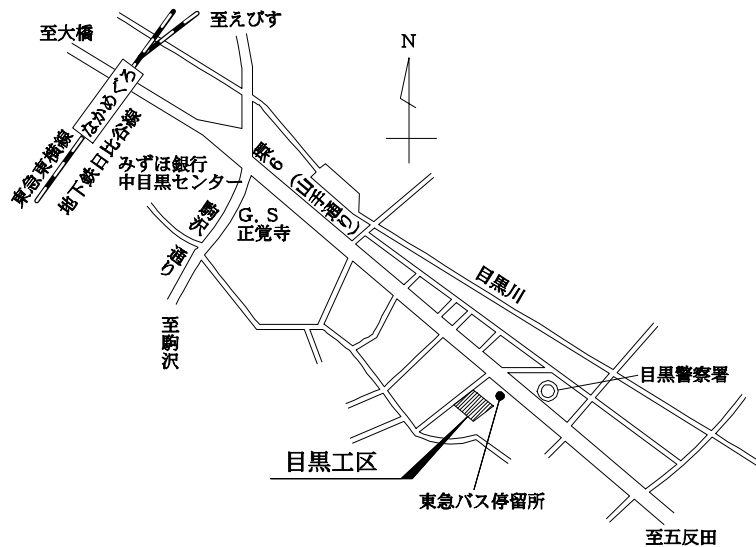
## 品川工区

住所 141-0031 品川区西五反田3-6-12  
交通 JR山手線五反田駅より徒歩10分  
電話番号 03-5496-0361  
F A X 03-5487-4546



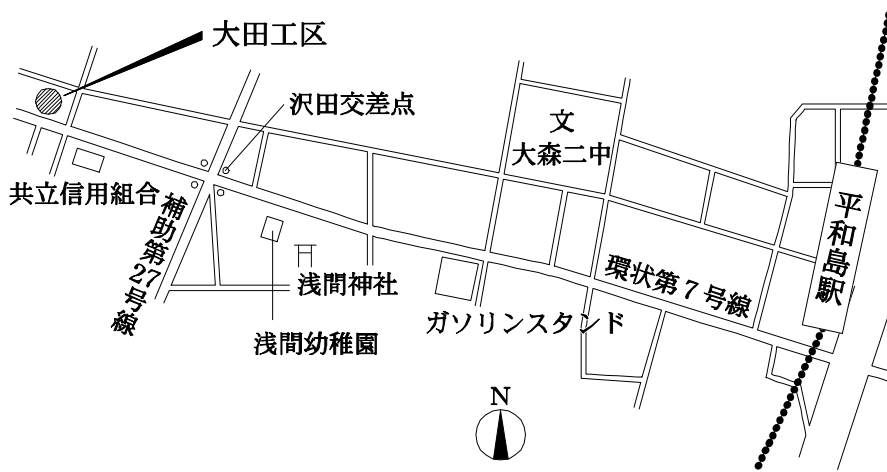
## 目黒工区

住所 153-0061 目黒区中目黒4-5-26  
交通 東急東横線・地下鉄日比谷線中目黒駅より徒歩10分  
東急バス渋谷一大井町 目黒警察前下車徒歩2分  
電話番号 03-3715-3265  
F A X 03-3793-1648



## 大田工区

住所 143-0016 大田区大森北5-11-5  
交通 京浜急行平和島駅より徒歩10分  
電話番号 03-5763-1531  
F A X 03-5763-1532



## 世田谷工区

住所 154-0017 世田谷区世田谷2-29-30  
交通 東急世田谷線上町駅より徒歩7分  
電話番号 03-3420-9651  
F A X 03-3420-9653





東京都