

東京都市計画道路幹線街路放射第5号線

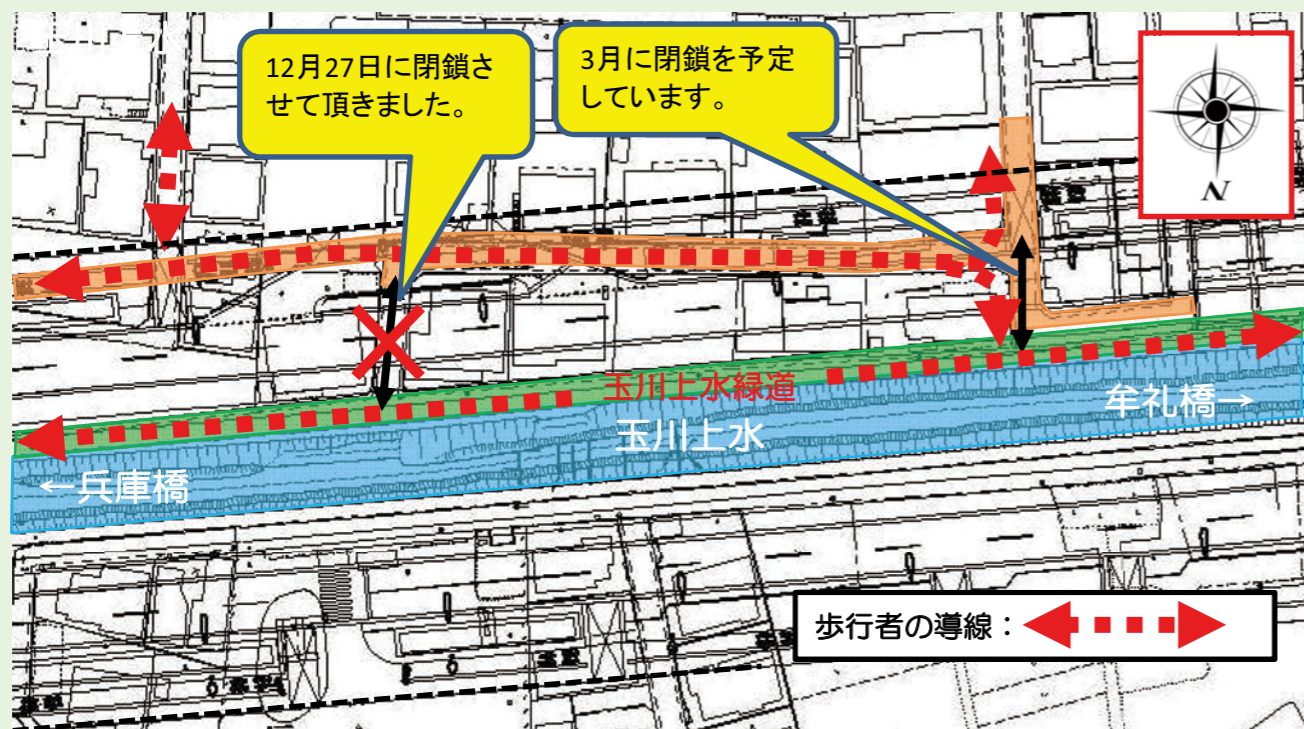
第20号

三建・放5ニュース

VOL.20 2018.2
 【発行】
 東京都第三建設事務所
 〒164-0001
 中野区中野4-8-1-2F

玉川上水緑道への歩道の閉鎖

久我山一丁目19番地先の玉川上水緑道への歩道については、工事の進捗に伴い閉鎖させて頂きました。上流側の歩道についても、3月に閉鎖を予定しています。閉鎖後の玉川上水緑道へのアクセスは、兵庫橋及び牟礼橋となります。



12月27日に閉鎖させて頂きました。

3月に閉鎖を予定しています。

歩行者の導線： ← →

放5の本線4車線開放時期

放射第5号線は平成29年度末4車線開放を目指しておりましたが、工事の契約不調や関係機関協議の影響により、1年程度遅れる見込みです。

問合せ先

- 道路整備全般に関すること
 第三建設事務所 工事第一課 設計総括担当・環境対策担当
 TEL 03-3387-5348・5347
- 緑道・植栽に関すること
 西部公園緑地事務所 工事課 緑化推進担当
 TEL 0422-47-0364

【発行】
 東京都第三建設事務所 工事第一課
 東京都中野区中野4-8-1 中野区総合庁舎2階
 第三建設事務所のHP
<http://www.kensetsu.metro.tokyo.jp/jimusho/sanken/index.html>

平成29年度
 登録5号

リサイクル適性
 この印刷物は、印刷用の紙へリサイクルできます。

「牟礼橋」の橋桁を設置

このたびは、橋の骨組みとなる橋桁の設置状況を紹介します。先代の「牟礼橋」は、現在の耐震基準に適合していないため、平成26年度より「牟礼橋」の架け替え工事を実施してまいりました。

【桁を吊り込みます】



【桁を橋台に乗せます】



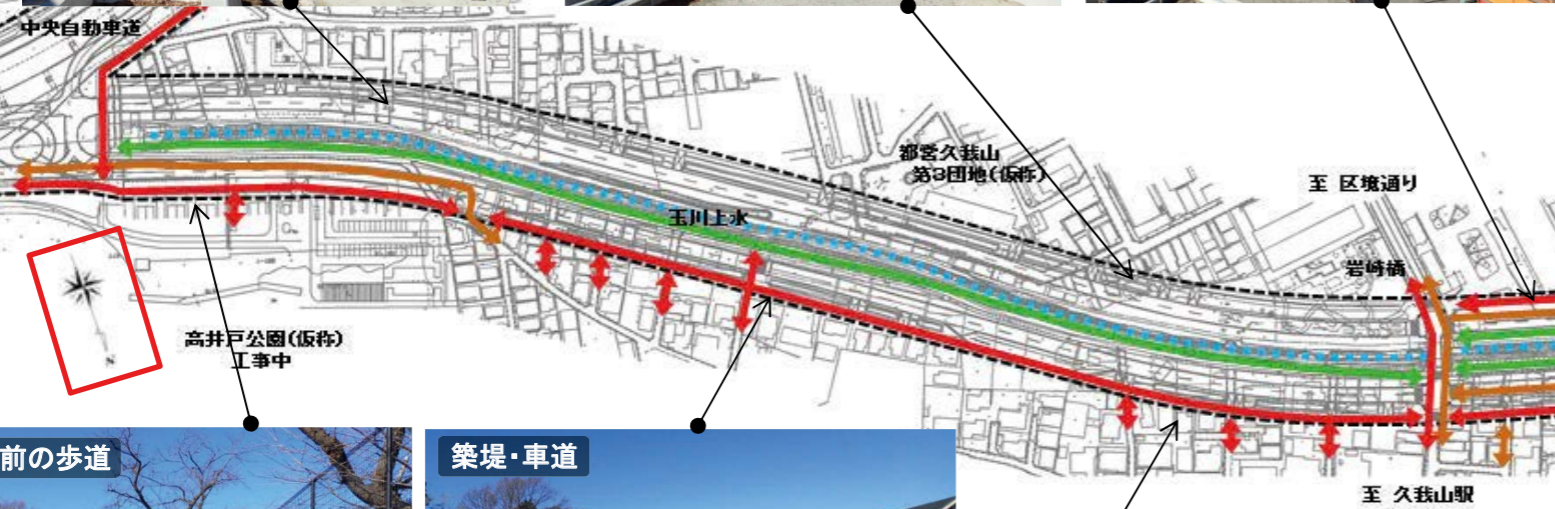
【桁全体が組みあがりました。】



先代の「牟礼橋」は昭和8年に建設されました。新しい「牟礼橋」も、皆さまに親しまれる事を願ってやみません。なお、新しい橋梁には、先代「牟礼橋」の橋名板を設置します。

工事の進捗に伴う、放5事業地内の通路の開放状況

下図は、平成29年12月末の、交通開放状況及びアクセスできる箇所を表示しています。
 事業地内(放5計画線内)の開放した通路には、フェンスで囲まれた箇所が多くなっています。通勤・通学時などには十分な注意をお願いします。
 また、今後の工事の進捗により、ルート変更及び一時通行止め等を伴う箇所もありますので、予めご了承の程お願いいたします。

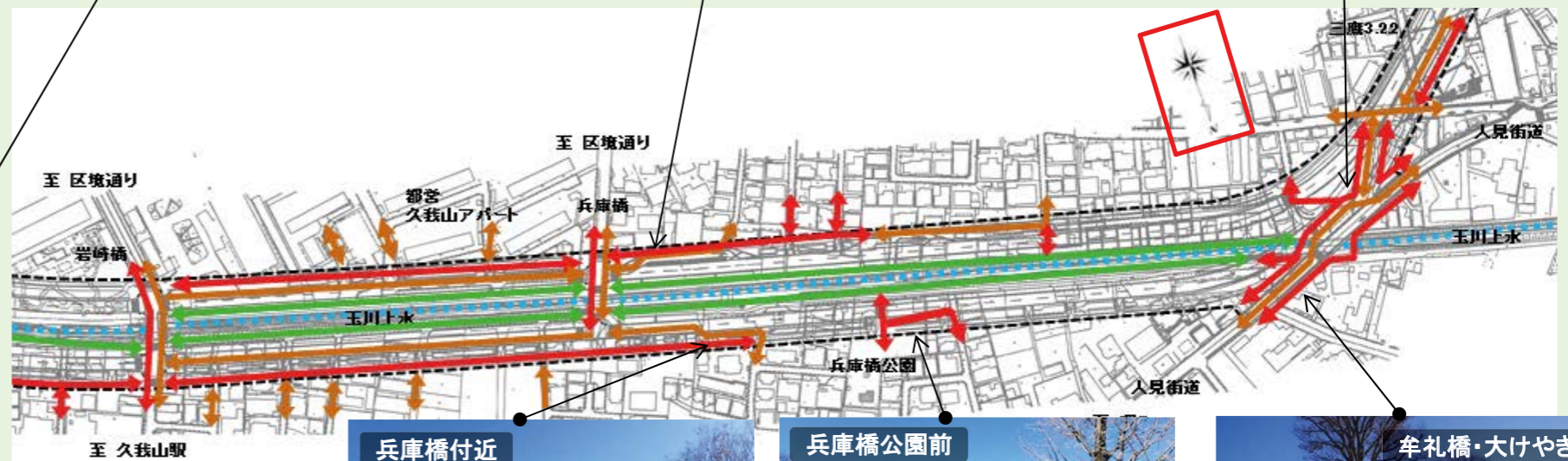


開放した通路

- 車道
- 歩道
- 玉川上水緑道(遊歩道)

[.....] 都市計画線(放5)

[.....] 玉川上水(水路)



放5周辺の宅地図は平成19年の測量結果です。
 写真は、平成29年12月に撮影したものです。