

東京都市計画道路幹線街路放射第21号線 整備事業

説明会趣旨

放射第21号線の整備事業を行うにあたり、本事業の概要と今後の測量の進め方等について、説明させていただきます。

今回は、補助第1号線（外堀通り）から補助第3号線までの約890mの区間において、事業着手に向けた準備として測量作業を実施させていただきます。

事業の効果

- 骨格幹線道路網の形成
- 交通の円滑化と安全で快適な歩行者・自転車通行空間の創出
- 地域のまちづくりへの貢献

事業の概要

| | |
|--------|-----------------------|
| 路線名 | 放射第21号線 |
| 都市計画決定 | 昭和21年3月26日 |
| 区間 | 港区虎ノ門一丁目地内～同区西新橋三丁目地内 |
| 延長 | 約890m |
| 幅員 | 30m |
| 車線数 | 4車線 |

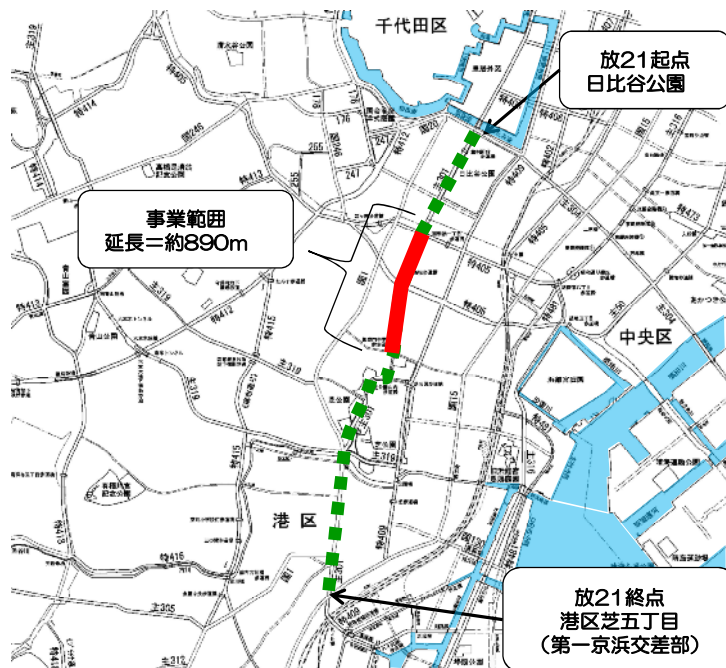
事業の位置づけ

本路線は、日比谷公園（祝田橋）から第一京浜までの約3.7kmを結ぶ重要な幹線道路です。本路線の周辺においては、虎ノ門ヒルズ等の再開発、環状2号線や日比谷線虎ノ門新駅（仮称）の建設等、都市の再整備が進んでおります。

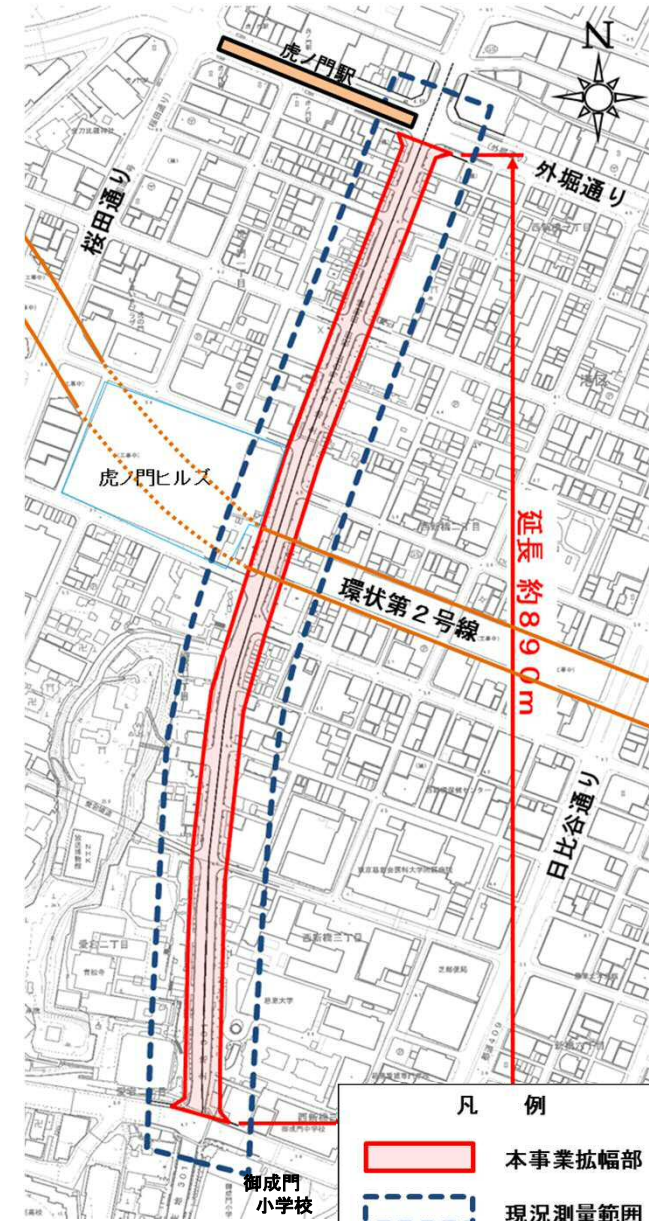
本路線が整備されることにより、骨格幹線道路網が形成され、交通の円滑化や道路の安全性が向上し、地域のまちづくりへの貢献が期待されます。

このため、東京都では平成28年3月に策定した「東京における都市計画道路の整備方針」において、本路線を優先的に整備する区間に位置付けております。

位置図（放21）



平面図

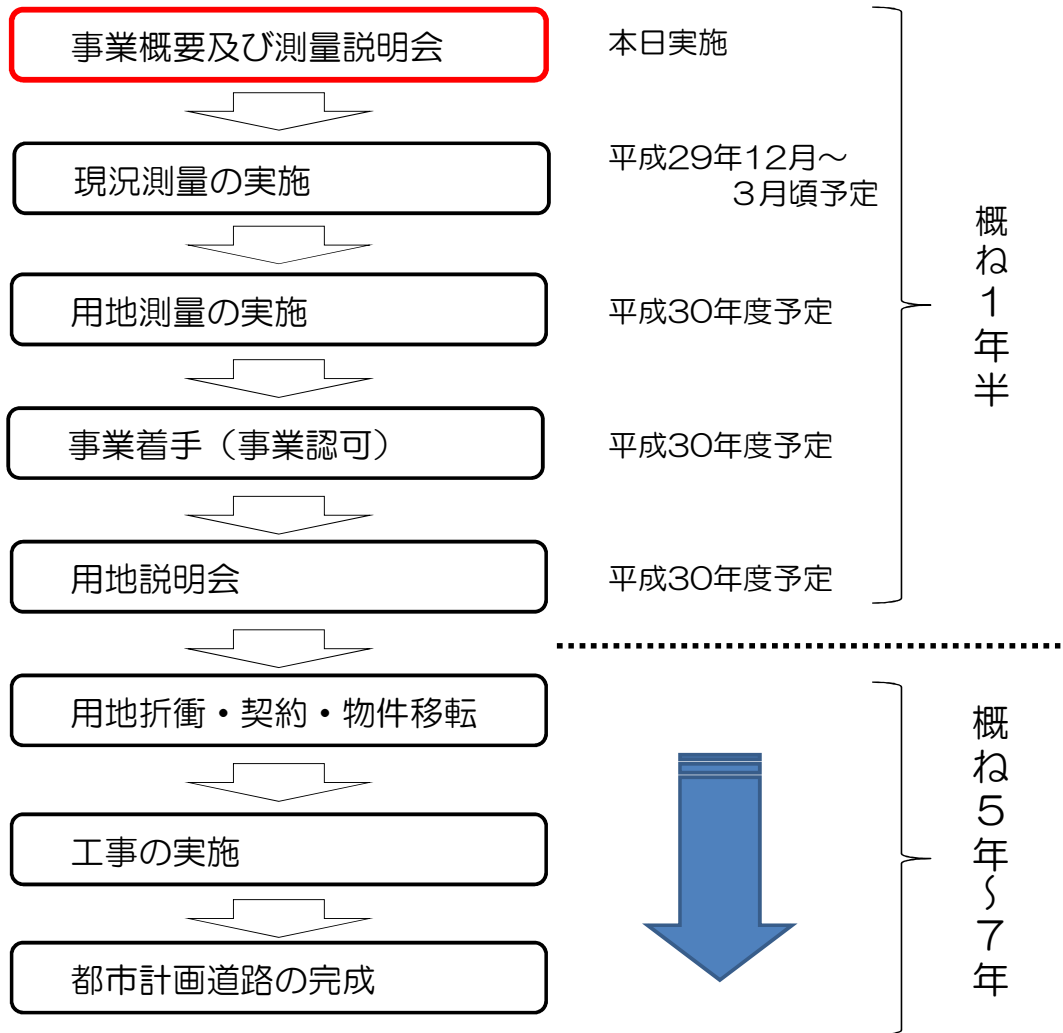


凡例

- 本事業拡幅部
- 現況測量範囲

※用地測量範囲は、実施前に別途お知らせします。

事業の進め方・今後のスケジュール



東京都市計画道路幹線街路放射第21号線

港区虎ノ門一丁目地内から同区西新橋三丁目地内

事業概要及び測量説明会

日時 平成29年11月21日（火）
午後7時00分から午後8時30分まで

場所 ミツヤ虎ノ門ビル2階 会議室
（港区虎ノ門1-22-14）

お問い合わせ先

東京都第一建設事務所工事課

〒104-0044 東京都中央区明石町2-4

事業の概要について・・・道路設計担当 03-3542-1293

測量について・・・測量担当 03-3542-1299

事務所ホームページ <http://www.kensetsu.metro.tokyo.jp/jimusho/ichiken/index.html>