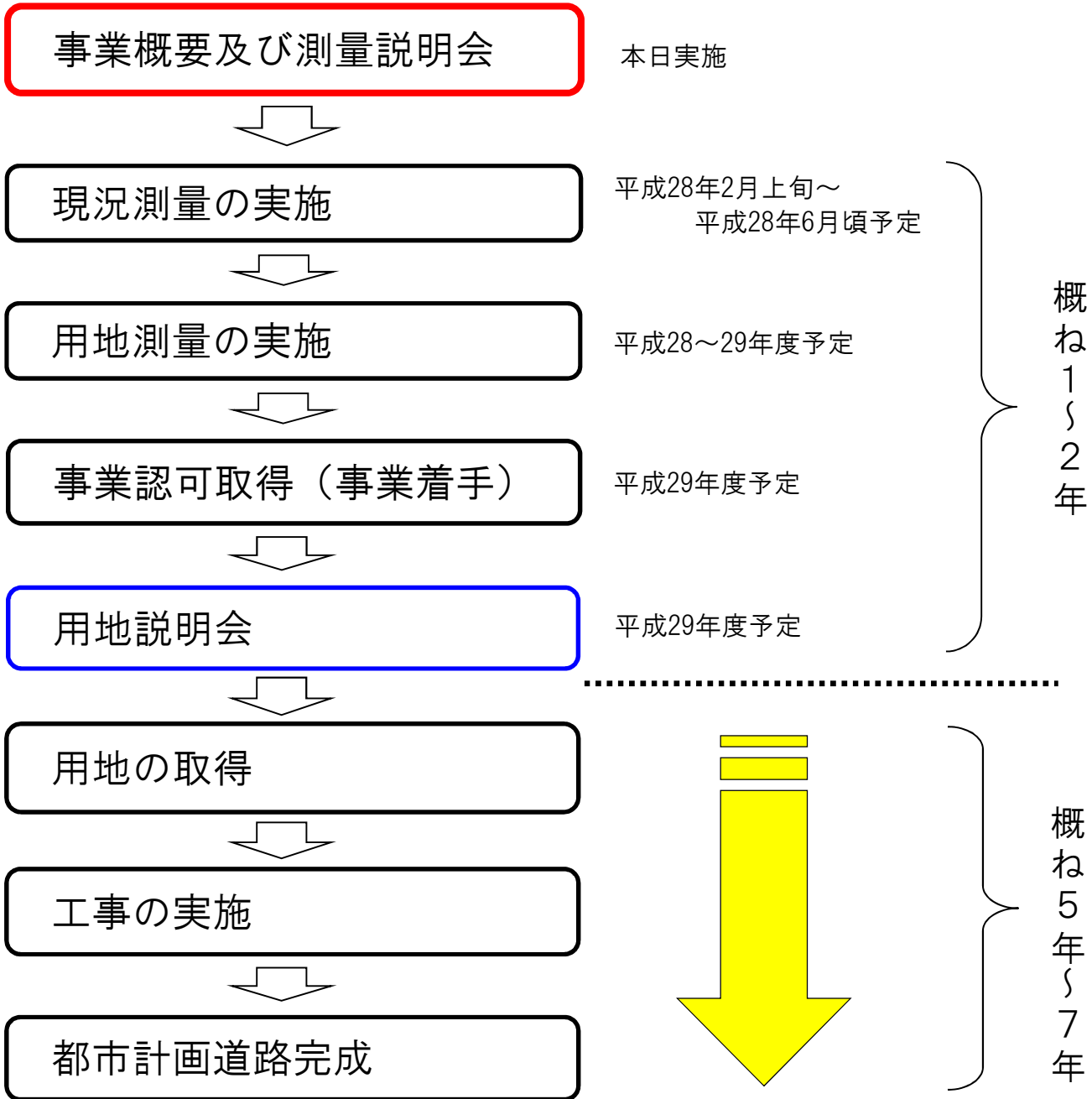


事業の進め方・今後のスケジュール



国分寺都市計画道路3・4・11号府中国分寺線及び
府中都市計画道路3・4・21号府中国分寺線

府中市栄町二丁目地内から国分寺市東元町三丁目地内

事業概要及び測量説明会

日時 平成28年2月4日（木）
午後7時00分から午後8時30分まで

場所 国分寺市立第一小学校（体育館）

お問合せ先

東京都北多摩北部建設事務所 工事第一課
〒190-0023 東京都立川市柴崎町2-15-19

○事業に関すること 電話（計画担当係） 042-540-9616
○測量に関すること 電話（測量係） 042-540-9517

事務所ホームページ <http://www.kensetsu.metro.tokyo.jp/kitakita/index.html>



 東京都北多摩北部建設事務所

国分寺都市計画道路3・4・11号府中国分寺線 及び 府中都市計画道路3・4・21号府中国分寺線 整備事業

説明会趣旨

国分寺都市計画道路3・4・11号府中国分寺線及び府中都市計画道路3・4・21号府中国分寺線の整備事業を行うにあたり、本事業の概要と今後の測量の進め方等について、説明させていただきます。

今回は、国分寺街道の栄町交番前交差点付近から一里塚橋付近までの約720mの区間において、事業着手に向けた準備として測量作業を実施させていただきます。

事業の概要

路線名	国分寺3・4・11	府中3・4・21
都市計画決定	昭和40年4月13日	昭和37年7月26日
区間	国分寺市東元町四丁目～国分寺市東元町三丁目	府中市栄町二丁目
延長	約610m	約110m
幅員	16m	16m
車線数	2車線	2車線

事業の位置づけ

本路線は、南北方向の幹線道路であるとともに、緊急輸送道路としての役割も担う、重要な都市計画道路です。

現在の国分寺街道は、バスなどの交通量が多いことから渋滞する区間があり、また、歩行者の安全性にも課題がありますが、本路線が整備されることにより、状況の改善や、周辺地域の防災性の向上も見込まれます。

このため、東京都では平成18年4月に策定した「多摩地域における都市計画道路の整備方針」において、本路線を優先的に整備する区間に位置づけております。

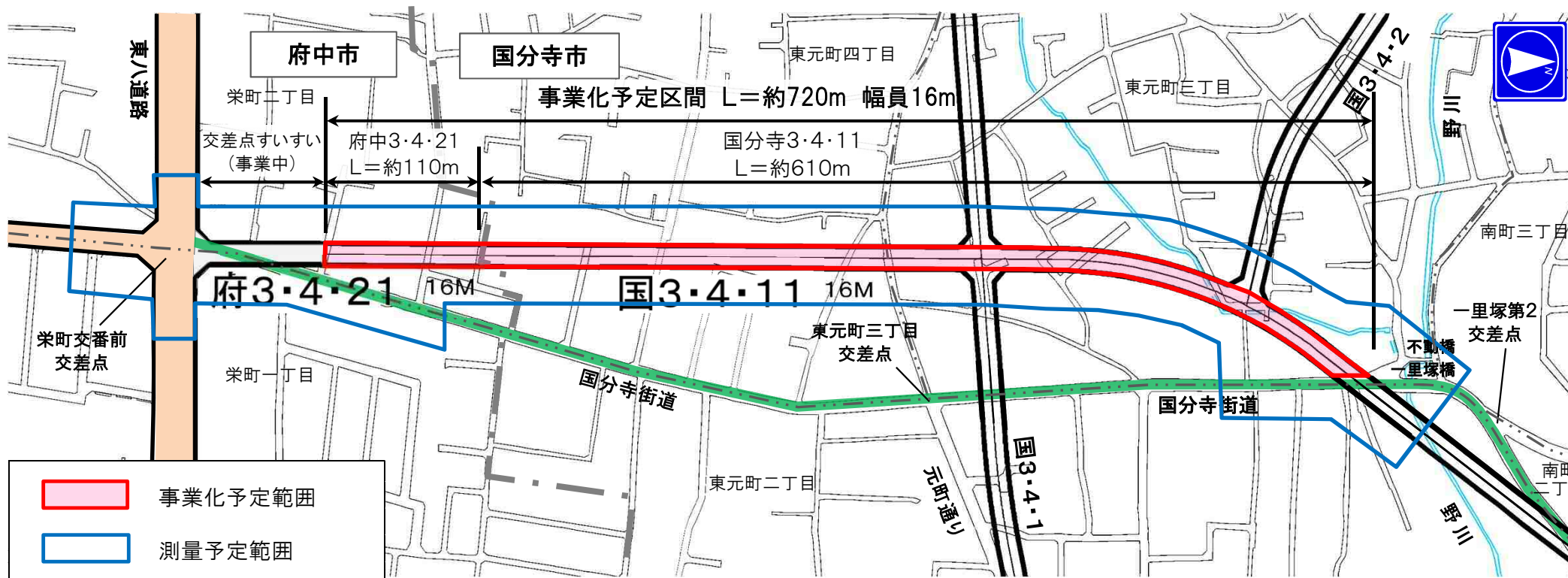
事業の効果

- 交通渋滞の緩和
- 安全で快適な道路空間の確保
- 防災機能の向上

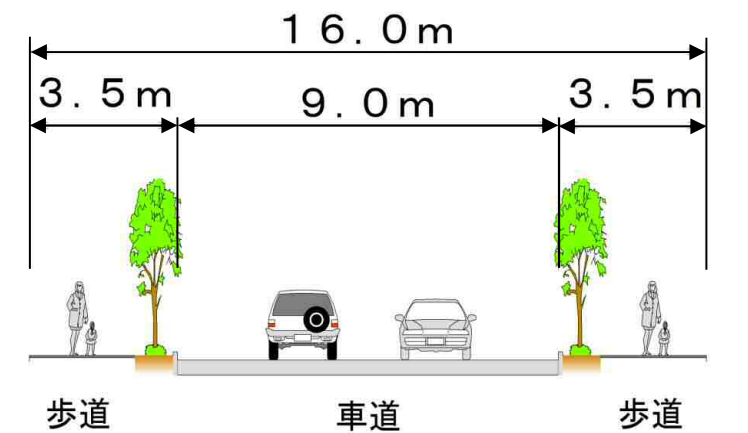
位置図



平面図



断面図



※この図面はイメージ図です。