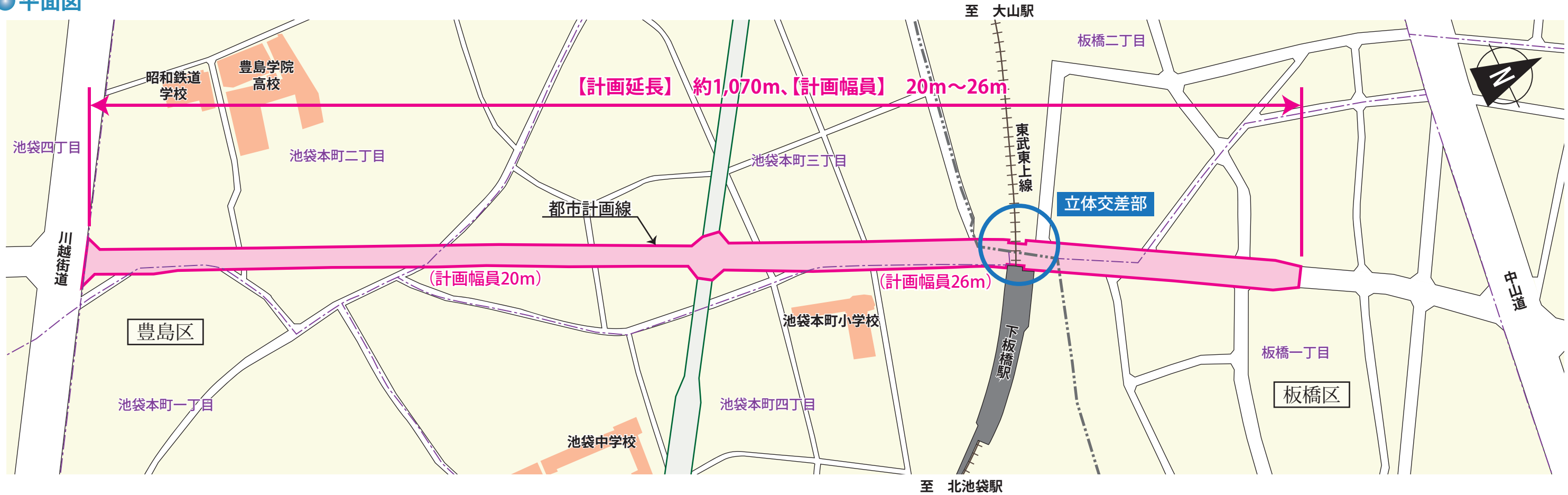


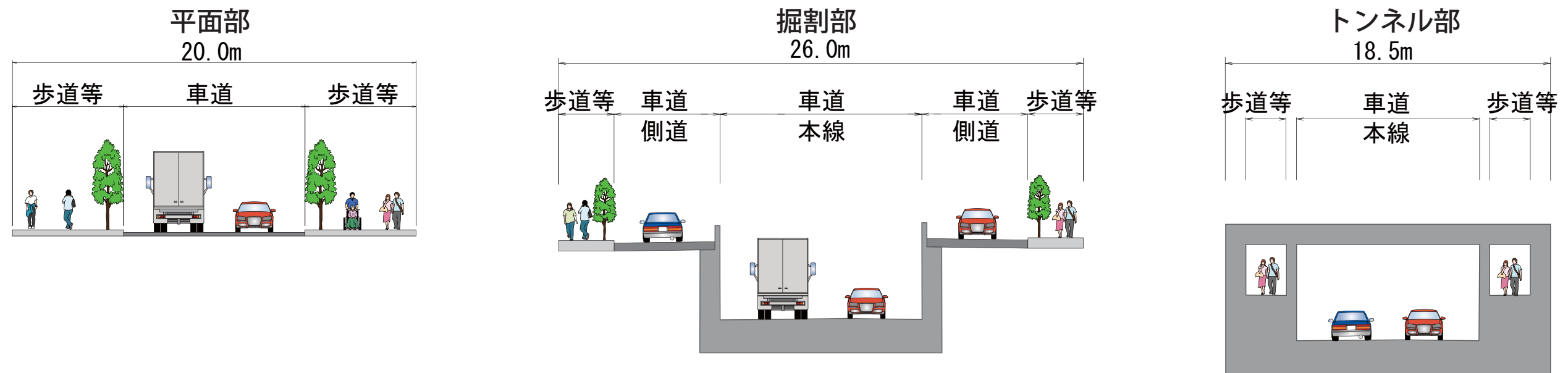
● 平面図



● 縦断図(イメージ)



● 横断図(イメージ)




※イメージは、今後変更する場合があります。  
 ※車道、歩道、自転車道等の整備形態については、今後関係機関と調整し検討していきます。  
 ※谷端川幹線移設後にアンダーパスに着手します。

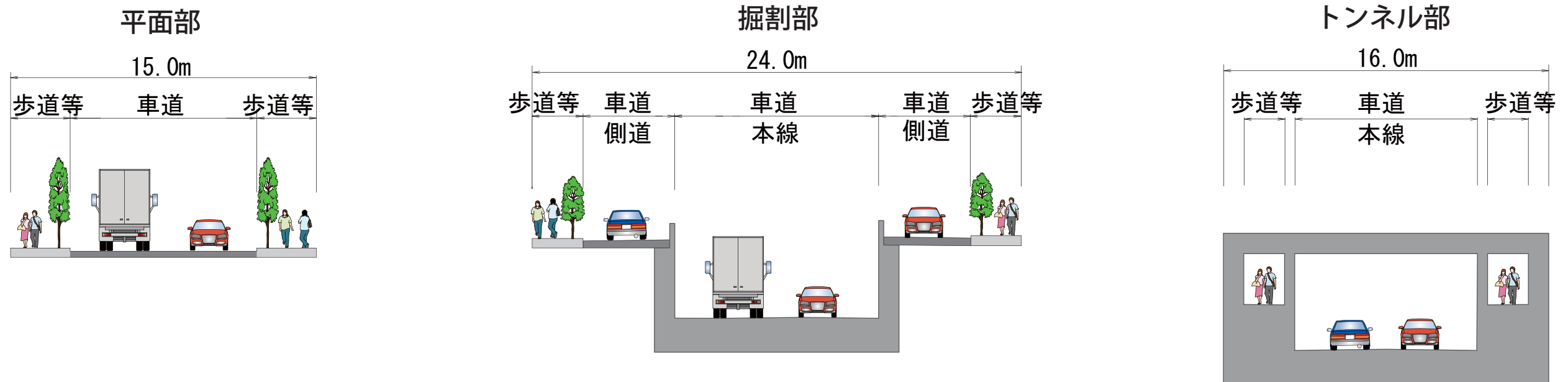
● 平面図



● 縦断図(イメージ)



● 横断図(イメージ)



※イメージは、今後変更する場合があります。  
※車道、歩道、自転車道等の整備形態については、今後関係機関と調整し検討していきます。