

武蔵野公園 公園平面図



浅間山公園 公園平面図

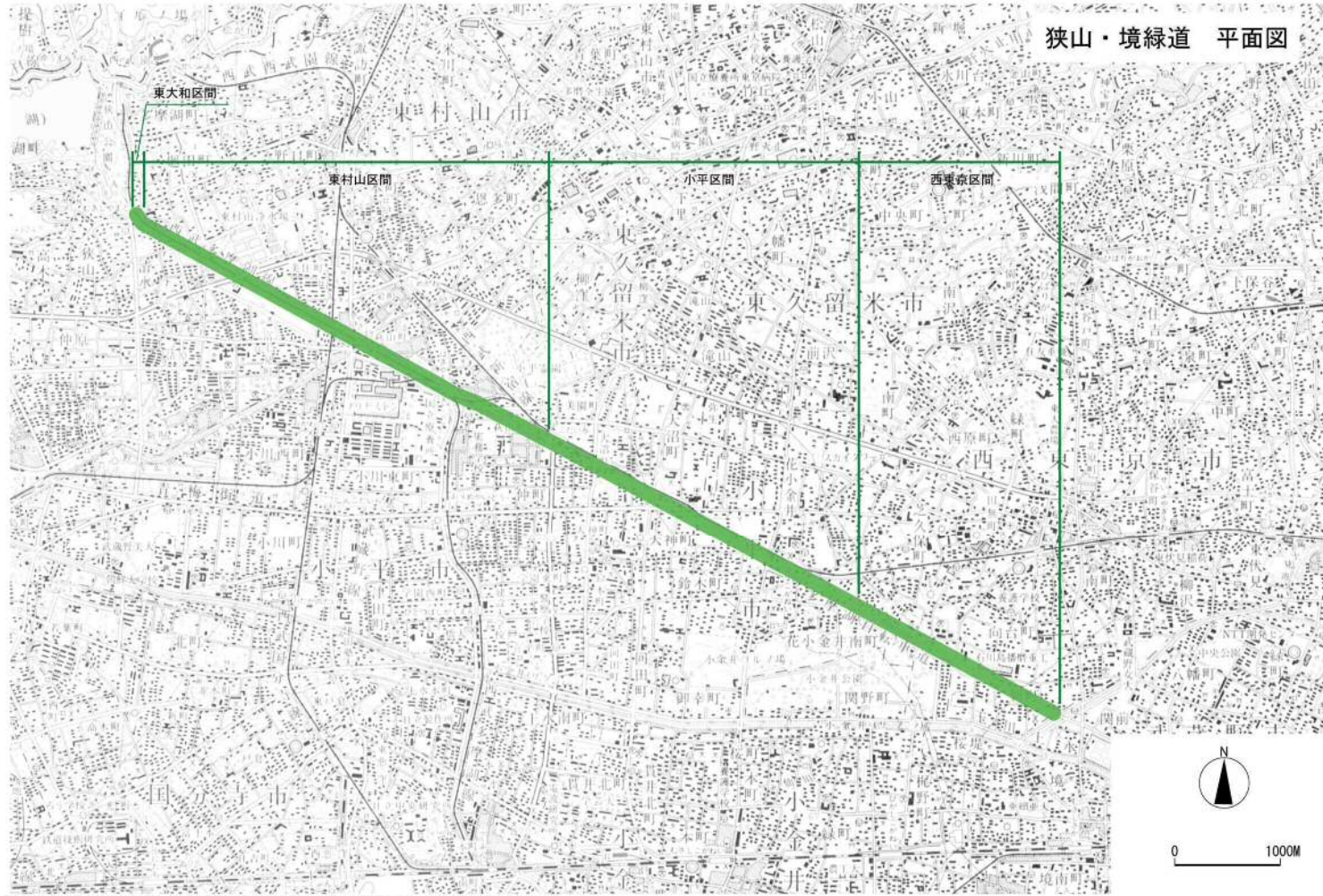


野川公園 公園平面図

現況平面図 野川公園



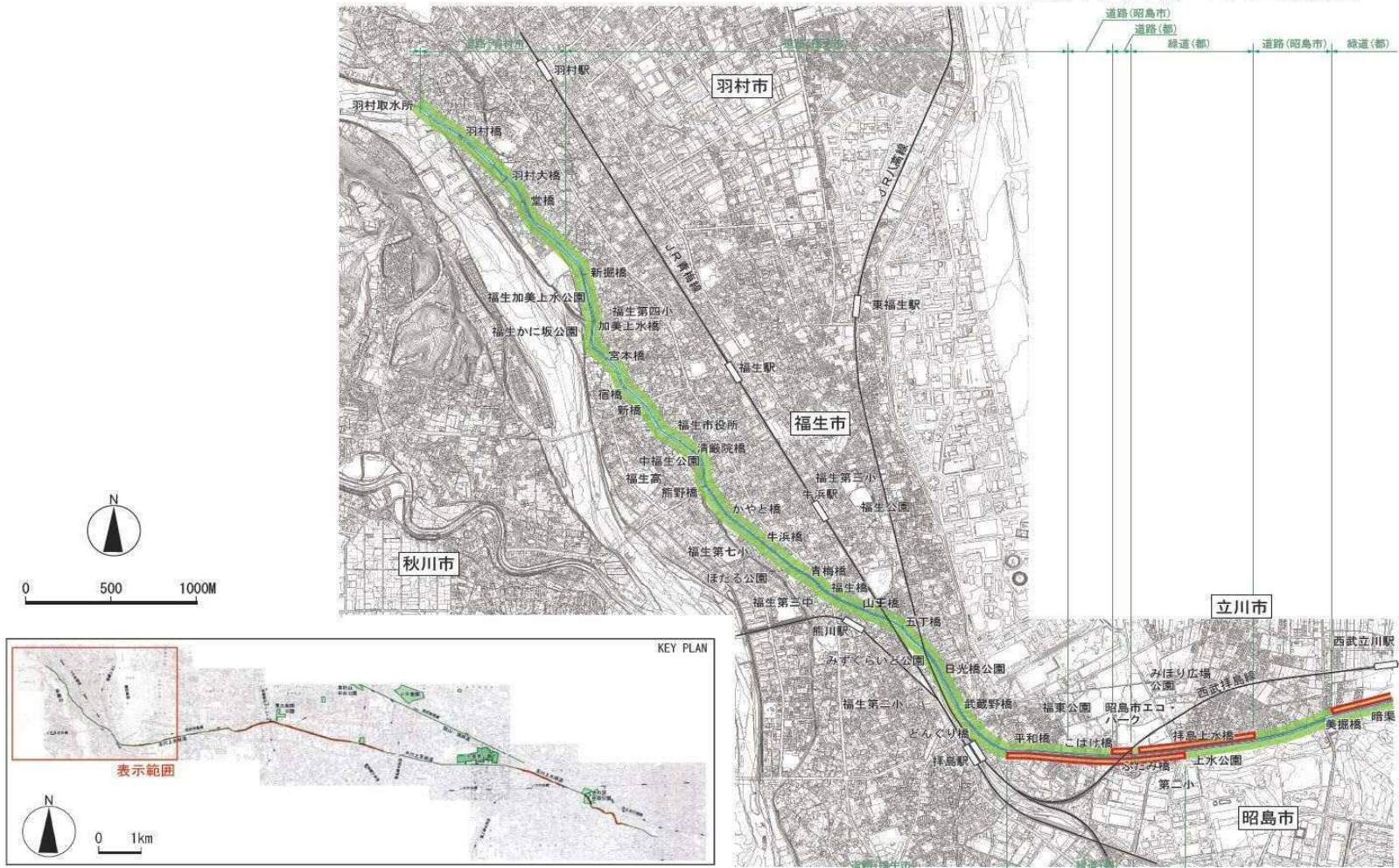
狭山・境緑道 公園平面図



この地図は、東京都知事の承認を受けて、東京都縮尺1/2500の地形図を使用して作製したものである。(承認番号)16都市基安第527号

玉川上水緑道 公園平面図(1)

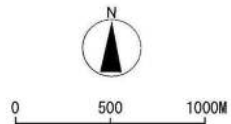
現況平面図(1) 玉川上水緑道



この地図は、東京都知事の承認を受けて、東京都縮尺1/2500の地形図を使用して作製したものである。(承認番号) 26都市基交第350号

玉川上水緑道 公園平面図(2)

現況平面図2) 玉川上水緑道

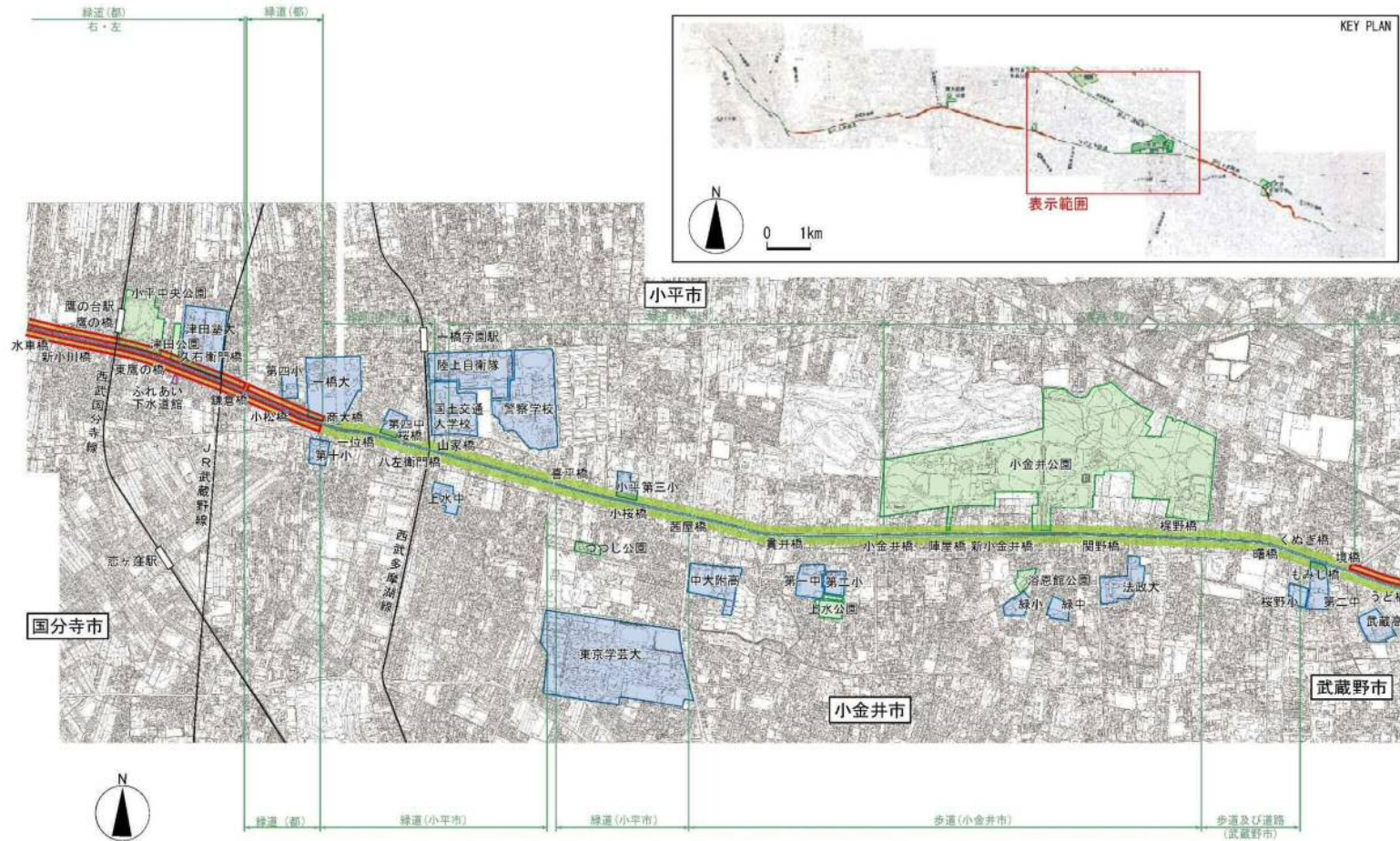


この地図は、東京都知事の承認を受けて、東京都縮尺1/2500の地形図を使用して作製したものである。(承認番号) 26都市基交策350号



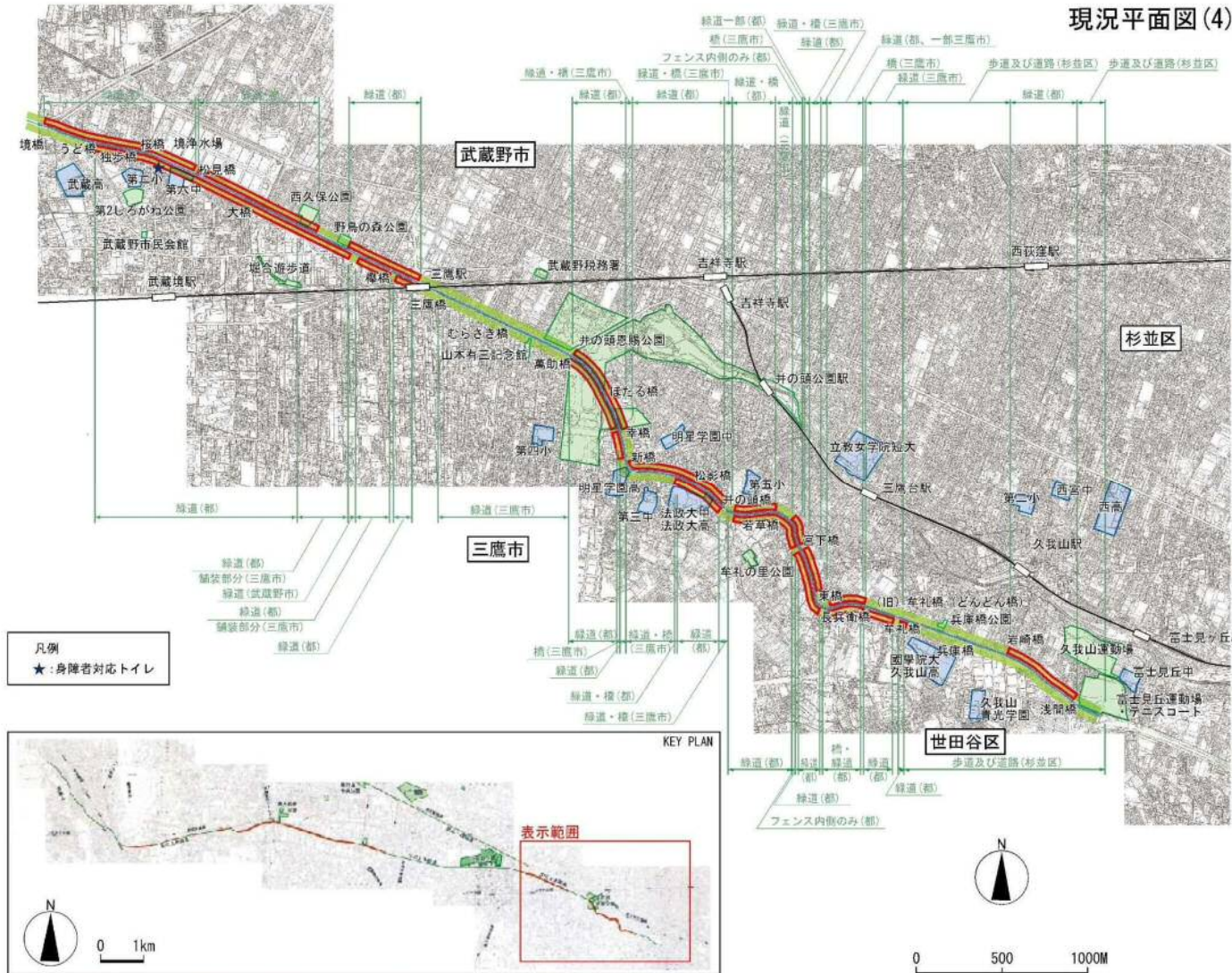
玉川上水緑道 公園平面図(3)

現況平面図(3) 玉川上水緑道



玉川上水緑道 公園平面図(4)

現況平面図(4) 玉川上水緑道



この地図は、東京都知事の承認を受けて、東京都縮尺1/2500の地形図を使用して作成したものである。(承認番号) 26都市基交策350号



武蔵国分寺公園 公園平面図



六仙公園 公園平面図



東伏見公園 公園平面図

現況平面図 東伏見公園



(跨線橋については橋下の管理及び目視点検)

この地図は、東京都知事の承認を受けて、東京都縮尺1/2500の地形図を使用して作製したものである。(承認番号)26都市基文第350号