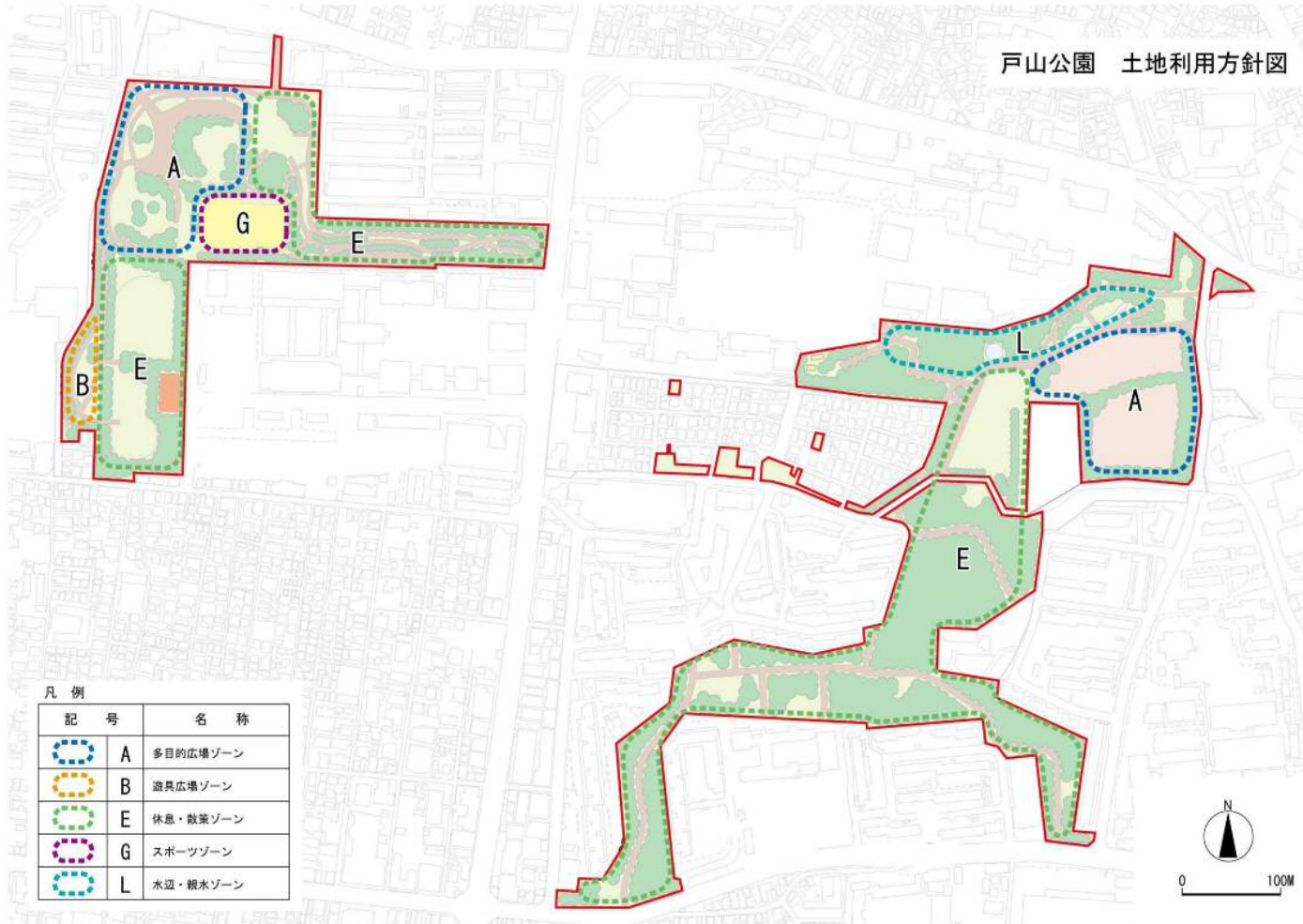


戸山公園 土地利用方針図

戸山公園 土地利用方針図



凡例

記号	名称
	A 多目的広場ゾーン
	B 遊具広場ゾーン
	E 休息・散策ゾーン
	G スポーツゾーン
	L 水辺・親水ゾーン

この地図は、東京都知事の承認を受けて、東京都縮尺1/2500の地形図を使用して作成したものである。(承認番号)16都市基交第527号

土地利用方針図凡例解説

・土地利用区分の意図を踏まえ、各ゾーンの特性を十分に把握したうえで、その機能を正常に保持し、来園者の快適かつ安全な利用を図るよう維持管理を行い、必要に応じて保守点検等を行う。

記号	区分	主な特性・機能
A	多目的広場ゾーン	多目的広場、草地広場、芝生広場、運動広場など、多目的な利用ができるゾーン。(バーベキュー広場、キャンプ広場、デイキャンプ広場などを含む。)
B	遊具広場ゾーン	児童遊具、健康遊具など、各種の遊具を中心としたゾーン。
C	イベント広場ゾーン	イベント利用に適した広場や施設などがあるゾーン。
D	入口広場ゾーン	シンボリックな入口広場として集散の場となるゾーン。
E	休息・散策ゾーン	散歩道、遊歩道、プロムナードなど、休息・散策の場となるゾーン。
F	尾根道散策ゾーン	丘陵地の尾根道など、散策の場となるゾーン。
G	スポーツゾーン	野球場、テニスコート、サッカー場、各種競技場、プール、体育館など、各種のスポーツの場となるゾーン
H	展示・学習ゾーン	美術館、資料館、遺跡、城址など、各種の教養の場となるゾーン
I	修景ゾーン	修景池、展望広場などの修景施設、または、草花、花壇、桜並木などの修景機能があるゾーン。
J	樹林ゾーン	外周部の樹林など、遮蔽機能などがあるゾーン。
K	環境共生・保全ゾーン	多様な動植物が生息している豊かな自然環境を形成しているゾーン。
L	水辺・親水ゾーン	流れ、池、じゃぶじゃぶ池など、水に親しむことができるゾーン。
M	駐車場ゾーン	駐車場があるゾーン。
N	管理ヤードゾーン	管理ヤードとして利用するゾーン
O	宿泊ゾーン	宿泊を目的とした施設があるゾーン
P	植物園ゾーン	植物園(有料)として運営しているゾーン
	(庭園関係)	「大泉水景観ゾーン」「芝生広場景観ゾーン」「富士山景観ゾーン」「山中の景観ゾーン」「田園景観ゾーン」など、各庭園に各種のゾーンがある。

善福寺公園 土地利用方針図

善福寺公園 土地利用方針図

土地利用方針図凡例解説

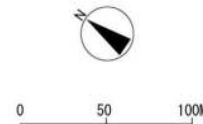
・土地利用区分の意図を踏まえ、各ゾーンの特性を十分に把握したうえで、その機能を正常に保持し、来園者の快適かつ安全な利用を図るよう維持管理を行い、必要に応じて保守点検等を行う。

記号	区分	主な特性・機能
A	多目的広場ゾーン	多目的広場、草地広場、芝生広場、運動広場など、多目的な利用ができるゾーン。(バーベキュー広場、キャンプ広場、デイキャンプ広場などを含む。)
B	遊具広場ゾーン	児童遊具、健康遊具など、各種の遊具を中心としたゾーン。
C	イベント広場ゾーン	イベント利用に適した広場や施設などがあるゾーン。
D	入口広場ゾーン	シンボリックな入口広場として集散の場となるゾーン。
E	休息・散策ゾーン	散歩道、遊歩道、プロムナードなど、休息・散策の場となるゾーン。
F	尾根道散策ゾーン	丘陵地の尾根道など、散策の場となるゾーン。
G	スポーツゾーン	野球場、テニスコート、サッカー場、各種競技場、プール、体育館など、各種のスポーツの場となるゾーン
H	展示・学習ゾーン	美術館、資料館、遺跡、城址など、各種の教養の場となるゾーン
I	修景ゾーン	修景池、展望広場などの修景施設、または、草花、花壇、桜並木などの修景機能があるゾーン。
J	樹林ゾーン	外周部の樹林など、遮蔽機能などがあるゾーン。
K	環境共生・保全ゾーン	多様な動植物が生息している豊かな自然環境を形成しているゾーン。
L	水辺・親水ゾーン	流れ、池、じゃぶじゃぶ池など、水に親むことのできるゾーン。
M	駐車場ゾーン	駐車場があるゾーン。
N	管理ヤードゾーン	管理ヤードとして利用するゾーン
O	宿泊ゾーン	宿泊を目的とした施設があるゾーン
P	植物園ゾーン	植物園(有料)として運営しているゾーン
(庭園関係)		「大泉水景観ゾーン」「芝生広場景観ゾーン」「富士山景観ゾーン」「山中の景観ゾーン」「田園景観ゾーン」など、各庭園に各種のゾーンがある。

凡例

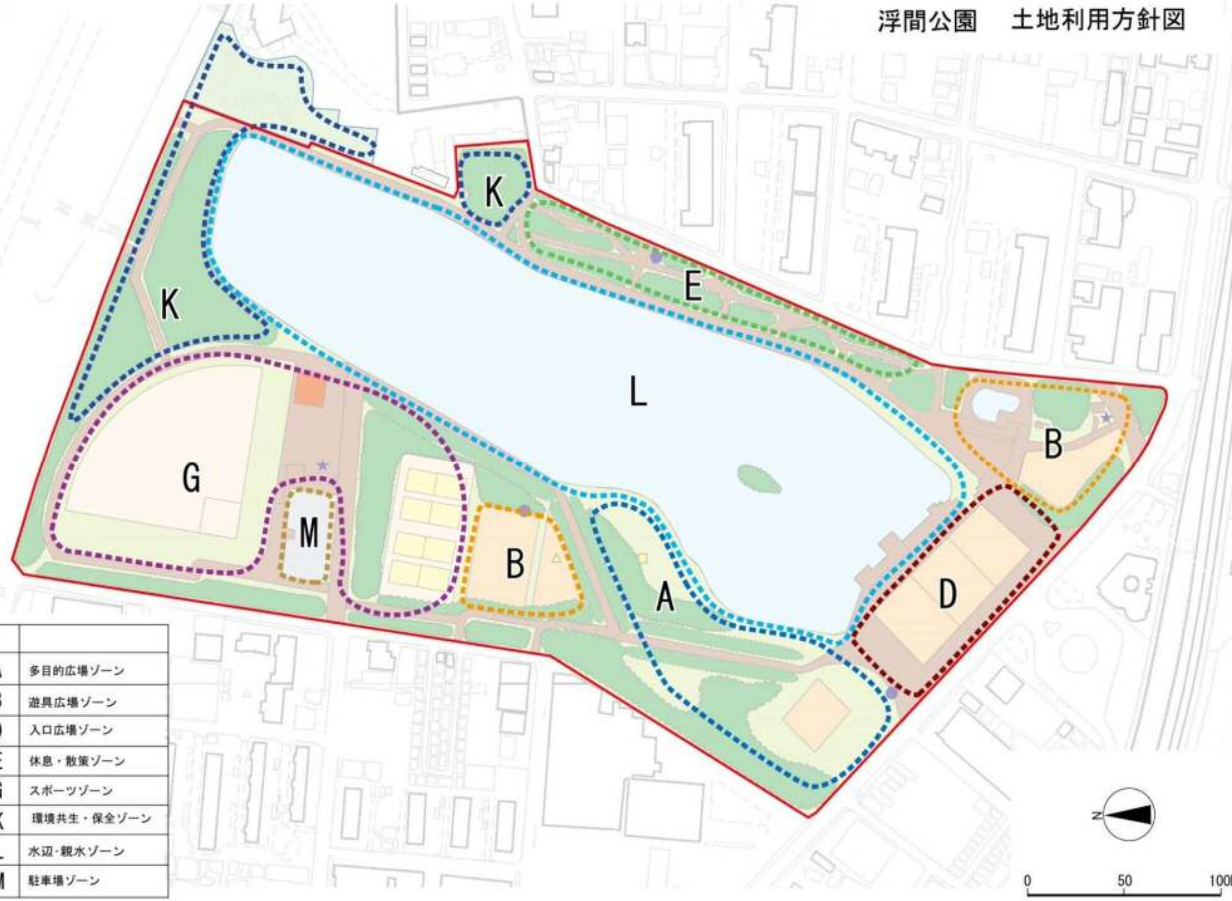
記号	名称
A	多目的広場ゾーン
E	休息・散策ゾーン
L	水辺・親水ゾーン

この地図は、東京都知事の承認を受けて、東京都縮尺1/25000の地形図を使用して作成したものである。(承認番号)16都市基文第527号



浮間公園 土地利用方針図

浮間公園 土地利用方針図



凡 例

記 号	
A	多目的広場ゾーン
B	遊具広場ゾーン
D	入口広場ゾーン
E	休息・散策ゾーン
G	スポーツゾーン
K	環境共生・保全ゾーン
L	水辺・親水ゾーン
M	駐車場ゾーン

土地利用方針図凡例解説

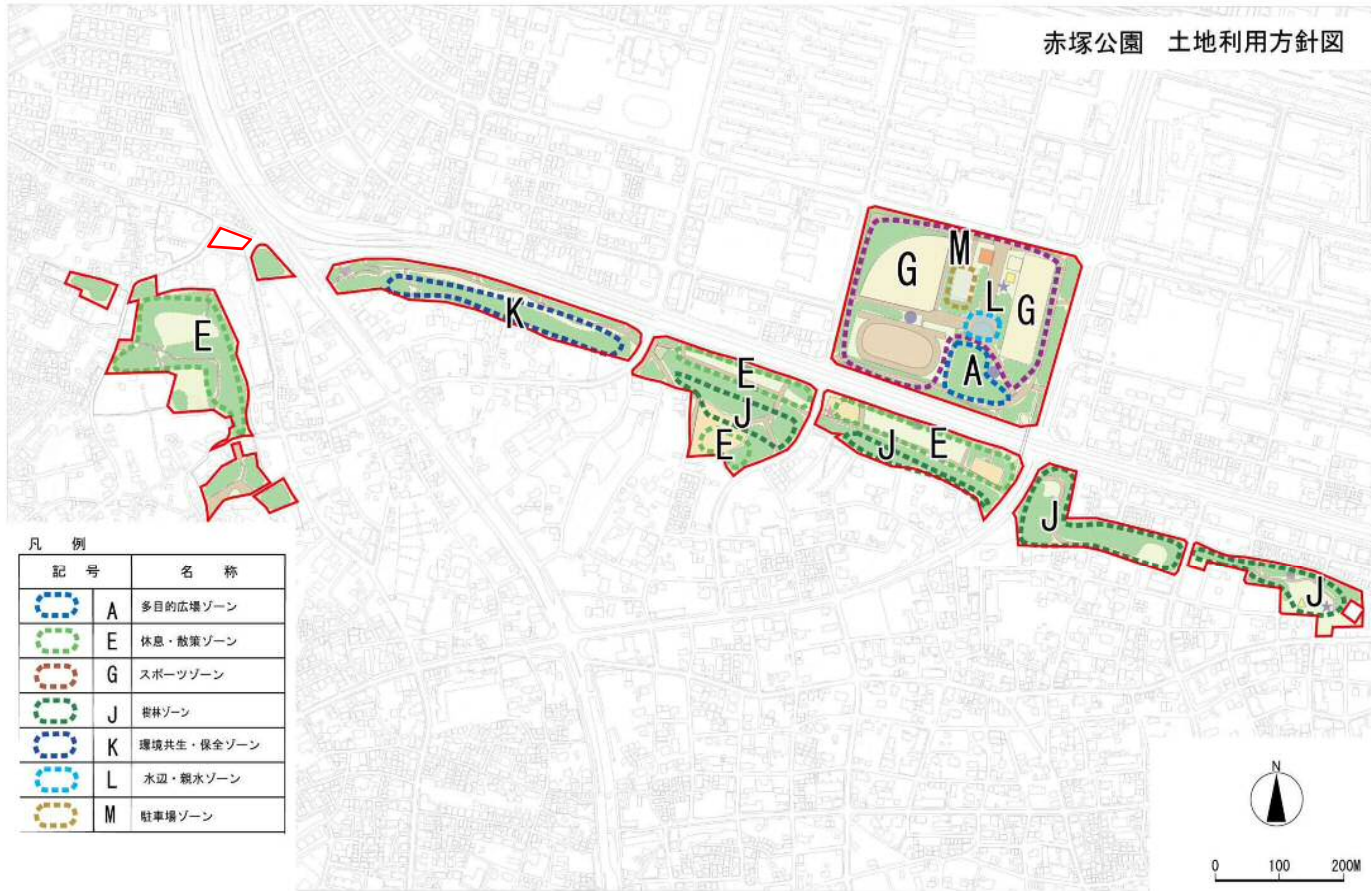
・土地利用区分の意図を踏まえ、各ゾーンの特性を十分に把握したうえで、その機能を正常に保持し、来園者の快適かつ安全な利用を図るよう維持管理を行い、必要に応じて保守点検等を行う。

記号	区 分	主な特性・機能
A	多目的広場ゾーン	多目的広場、草地広場、芝生広場、運動広場など、多目的な利用ができるゾーン。(バーベキュー広場、キャンプ広場、デイキャンプ広場などを含む。)
B	遊具広場ゾーン	児童遊具、健康遊具など、各種の遊具を中心としたゾーン。
C	イベント広場ゾーン	イベント利用に適した広場や施設などがあるゾーン。
D	入口広場ゾーン	シンボリックな入口広場として集散の場となるゾーン。
E	休息・散策ゾーン	散歩道、遊歩道、プロムナードなど、休息・散策の場となるゾーン。
F	尾根道散策ゾーン	丘陵地の尾根道など、散策の場となるゾーン。
G	スポーツゾーン	野球場、テニスコート、サッカー場、各種競技場、プール、体育館など、各種のスポーツの場となるゾーン
H	展示・学習ゾーン	美術館、資料館、遺跡、城址など、各種の教養の場となるゾーン
I	修景ゾーン	修景池、展望広場などの修景施設、または、草花、花壇、桜並木などの修景機能があるゾーン。
J	樹林ゾーン	外周部の樹林など、遮蔽機能などがあるゾーン。
K	環境共生・保全ゾーン	多様な動植物が生息している豊かな自然環境を形成しているゾーン。
L	水辺・親水ゾーン	流れ、池、じゃぶじゃぶ池など、水に親しむことのできるゾーン。
M	駐車場ゾーン	駐車場があるゾーン。
N	管理ヤードゾーン	管理ヤードとして利用するゾーン
O	宿泊ゾーン	宿泊を目的とした施設があるゾーン
P	植物園ゾーン	植物園(有料)として運営しているゾーン
(庭園関係)		「大泉水景観ゾーン」「芝生広場景観ゾーン」「富士山景観ゾーン」「山中の景観ゾーン」「田園景観ゾーン」など、各庭園に各種のゾーンがある。

この地図は、東京都知事の承認を受けて、東京都縮尺1/2500の地形図を使用して作製したものである。(承認番号)16都市基交第527号

赤塚公園 土地利用方針図

赤塚公園 土地利用方針図



凡 例

記号	名称
A	多目的広場ゾーン
E	休息・散策ゾーン
G	スポーツゾーン
J	樹林ゾーン
K	環境共生・保全ゾーン
L	水辺・観水ゾーン
M	駐車場ゾーン

土地利用方針図凡例解説

・土地利用区分の意図を踏まえ、各ゾーンの特性を十分に把握したうえで、その機能を正常に保持し、来園者の快適かつ安全な利用を図るよう維持管理を行い、必要に応じて保守点検等を行う。

記号	区 分	主な特性・機能
A	多目的広場ゾーン	多目的広場、草地広場、芝生広場、運動広場など、多目的な利用ができるゾーン。(バーベキュー広場、キャンプ広場、デイキャンプ広場などを含む。)
B	遊具広場ゾーン	児童遊具、健康遊具など、各種の遊具を中心としたゾーン。
C	イベント広場ゾーン	イベント利用に適した広場や施設などがあるゾーン。
D	入口広場ゾーン	シンボリックな入口広場として集散の場となるゾーン。
E	休息・散策ゾーン	散歩道、遊歩道、プロムナードなど、休息・散策の場となるゾーン。
F	尾根道散策ゾーン	丘陵地の尾根道など、散策の場となるゾーン。
G	スポーツゾーン	野球場、テニスコート、サッカー場、各種競技場、プール、体育館など、各種のスポーツの場となるゾーン
H	展示・学習ゾーン	美術館、資料館、遺跡、城址など、各種の教養の場となるゾーン
I	修景ゾーン	修景池、展望広場などの修景施設、または、草花、花壇、桜並木などの修景機能があるゾーン。
J	樹林ゾーン	外周部の樹林など、遮蔽機能などがあるゾーン。
K	環境共生・保全ゾーン	多様な動植物が生息している豊かな自然環境を形成しているゾーン。
L	水辺・観水ゾーン	流れ、池、じゃぶじゃぶ池など、水に親しむことができるゾーン。
M	駐車場ゾーン	駐車場があるゾーン。
N	管理ヤードゾーン	管理ヤードとして利用するゾーン
O	宿泊ゾーン	宿泊を目的とした施設があるゾーン
P	植物園ゾーン	植物園(有料)として運営しているゾーン
	(庭園関係)	「大泉水景観ゾーン」「芝生広場景観ゾーン」「富士山景観ゾーン」「山中の景観ゾーン」「田園景観ゾーン」など、各庭園に各種のゾーンがある。

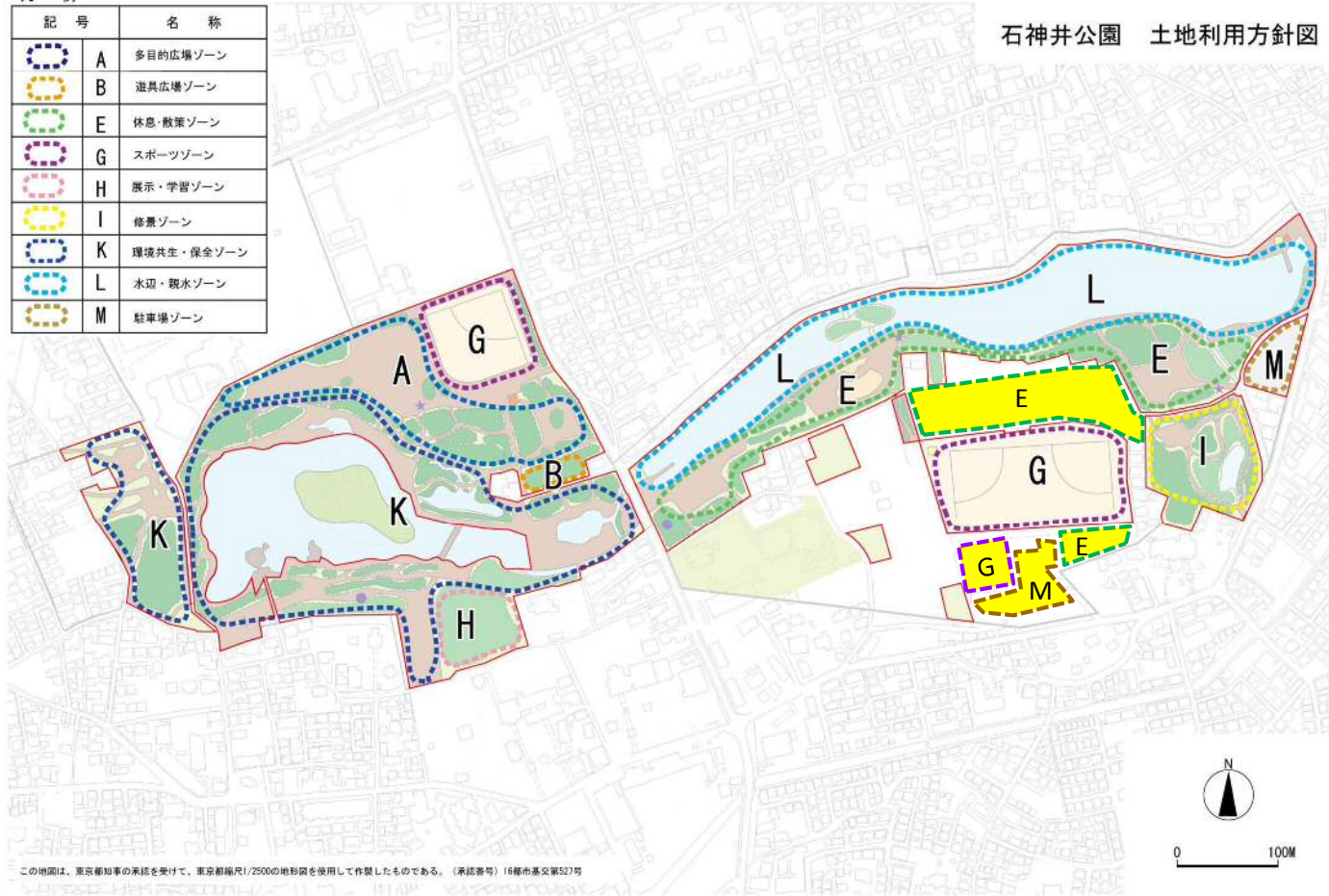
この地図は、東京都知事の承認を受けて、東京都縮尺1/2500の地形図を使用して作成したものである。(承認番号)16都基交第527号

石神井公園 土地利用方針図

石神井公園 土地利用方針図

凡例

記号	名称
A	多目的広場ゾーン
B	遊具広場ゾーン
E	休息・散策ゾーン
G	スポーツゾーン
H	展示・学習ゾーン
I	修景ゾーン
K	環境共生・保全ゾーン
L	水辺・親水ゾーン
M	駐車場ゾーン



この地図は、東京都知事の承認を受けて、東京縮尺1/2500の地形図を使用して作成したものである。(承認番号)16都申基安第527号

土地利用方針図凡例解説

・土地利用区分の意図を踏まえ、各ゾーンの特性を十分に把握したうえで、その機能を正常に保持し、来園者の快適かつ安全な利用を図るよう維持管理を行い、必要に応じて保守点検等を行う。

記号	区分	主な特性・機能
A	多目的広場ゾーン	多目的広場、草地広場、芝生広場、運動広場など、多目的な利用ができるゾーン。(バーベキュー広場、キャンプ広場、デイキャンプ広場などを含む。)
B	遊具広場ゾーン	児童遊具、健康遊具など、各種の遊具を中心としたゾーン。
C	イベント広場ゾーン	イベント利用に適した広場や施設などがあるゾーン。
D	入口広場ゾーン	シンボリックな入口広場として集散の場となるゾーン。
E	休息・散策ゾーン	散歩道、遊歩道、プロムナードなど、休息・散策の場となるゾーン。
F	尾根道散策ゾーン	丘陵地の尾根道など、散策の場となるゾーン。
G	スポーツゾーン	野球場、テニスコート、サッカー場、各種競技場、プール、体育館など、各種のスポーツの場となるゾーン
H	展示・学習ゾーン	美術館、資料館、遺跡、城址など、各種の教養の場となるゾーン
I	修景ゾーン	修景池、展望広場などの修景施設、または、草花、花壇、桜並木などの修景機能があるゾーン。
J	樹林ゾーン	外周部の樹林など、遮蔽機能などがあるゾーン。
K	環境共生・保全ゾーン	多様な動植物が生息している豊かな自然環境を形成しているゾーン。
L	水辺・親水ゾーン	流れ、池、じゃぶじゃぶ池など、水に親しむことができるゾーン。
M	駐車場ゾーン	駐車場があるゾーン。
N	管理ヤードゾーン	管理ヤードとして利用するゾーン
O	宿泊ゾーン	宿泊を目的とした施設があるゾーン
P	植物園ゾーン	植物園(有料)として運営しているゾーン
(庭園関係)		「大泉水景観ゾーン」「芝生広場景観ゾーン」「富士山景観ゾーン」「山中の景観ゾーン」「田園景観ゾーン」など、各庭園に各種のゾーンがある。

大泉中央公園 土地利用方針図

大泉中央公園 土地利用方針図

土地利用方針図凡例解説

・土地利用区分の意図を踏まえ、各ゾーンの特性を充分に把握したうえで、その機能を正常に保持し、来園者の快適かつ安全な利用を図るよう維持管理を行い、必要に応じて保守点検等を行う。

記号	区 分	主な特性・機能
A	多目的広場ゾーン	多目的広場、草地広場、芝生広場、運動広場など、多目的な利用ができるゾーン。(バーベキュー広場、キャンプ広場、デイキャンプ広場などを含む。)
B	遊具広場ゾーン	児童遊具、健康遊具など、各種の遊具を中心としたゾーン。
C	イベント広場ゾーン	イベント利用に適した広場や施設などがあるゾーン。
D	入口広場ゾーン	シンボリックな入口広場として集散の場となるゾーン。
E	休息・散策ゾーン	散歩道、遊歩道、プロムナードなど、休息・散策の場となるゾーン。
F	尾根道散策ゾーン	丘陵地の尾根道など、散策の場となるゾーン。
G	スポーツゾーン	野球場、テニスコート、サッカー場、各種競技場、プール、体育館など、各種のスポーツの場となるゾーン
H	展示・学習ゾーン	美術館、資料館、遺跡、城址など、各種の教養の場となるゾーン
I	修景ゾーン	修景池、展望広場などの修景施設、または、草花、花壇、桜並木などの修景機能があるゾーン。
J	樹林ゾーン	外周部の樹林など、遮蔽機能などがあるゾーン。
K	環境共生・保全ゾーン	多様な動植物が生息している豊かな自然環境を形成しているゾーン。
L	水辺・親水ゾーン	流れ、池、じゃぶじゃぶ池など、水に親しむことができるゾーン。
M	駐車場ゾーン	駐車場があるゾーン。
N	管理ヤードゾーン	管理ヤードとして利用するゾーン
O	宿泊ゾーン	宿泊を目的とした施設があるゾーン
P	植物園ゾーン	植物園(有料)として運営しているゾーン
(庭園関係)		「大泉水景観ゾーン」「芝生広場景観ゾーン」「富士山景観ゾーン」「山中の景観ゾーン」「田園景観ゾーン」など、各庭園に各種のゾーンがある。

凡 例

記 号	名 称
A	多目的広場ゾーン
B	遊具広場ゾーン
D	入口広場ゾーン
E	休息・散策ゾーン
G	スポーツゾーン
K	環境共生・保全ゾーン
L	水辺・親水ゾーン
M	駐車場ゾーン

この地図は、東京都知事の承認を受けて、東京都縮尺1/2500の地形図を使用して作成したものである。(承認番号)16都市基交第57号