

国分寺都市計画道路 3・2・8号

府中所沢線建設事業

(府中市武蔵台～国分寺市東戸倉間)

事業のあらましと 測量の実施について



東京都

事業のあらまし

府中所沢線は、府中市を起点とし、国分寺市、小平市及び東村山市を經由し、埼玉県境に至る延長約13.6kmの都市計画道路で、多摩地域の骨格を形成する南北方向の主要な幹線道路です。

現在、多摩地域の主要な幹線道路は東西方向に比べ南北方向の整備が遅れているため、体系的な道路ネットワークが形成されず、交通渋滞が慢性化しています。府中所沢線の計画地周辺における南北方向の既存道路は府中街道に限られるため、交通が集中し、交通渋滞や沿道環境の悪化を招いています。

このため、東京都では、国分寺都市計画道路3・2・8号府中所沢線のうち、府中市武蔵台三丁目（多喜窪通り）を起点として国分寺市東戸倉二丁目（五日市街道）を終点とする延長約2.5kmの区間で、往復4車線の道路を整備していきます。

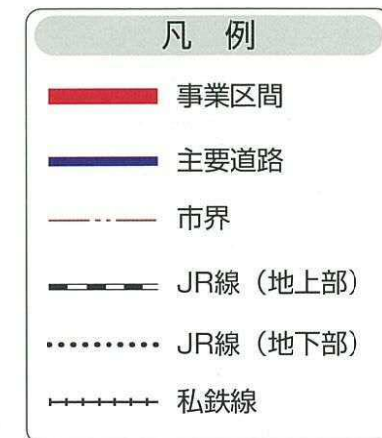
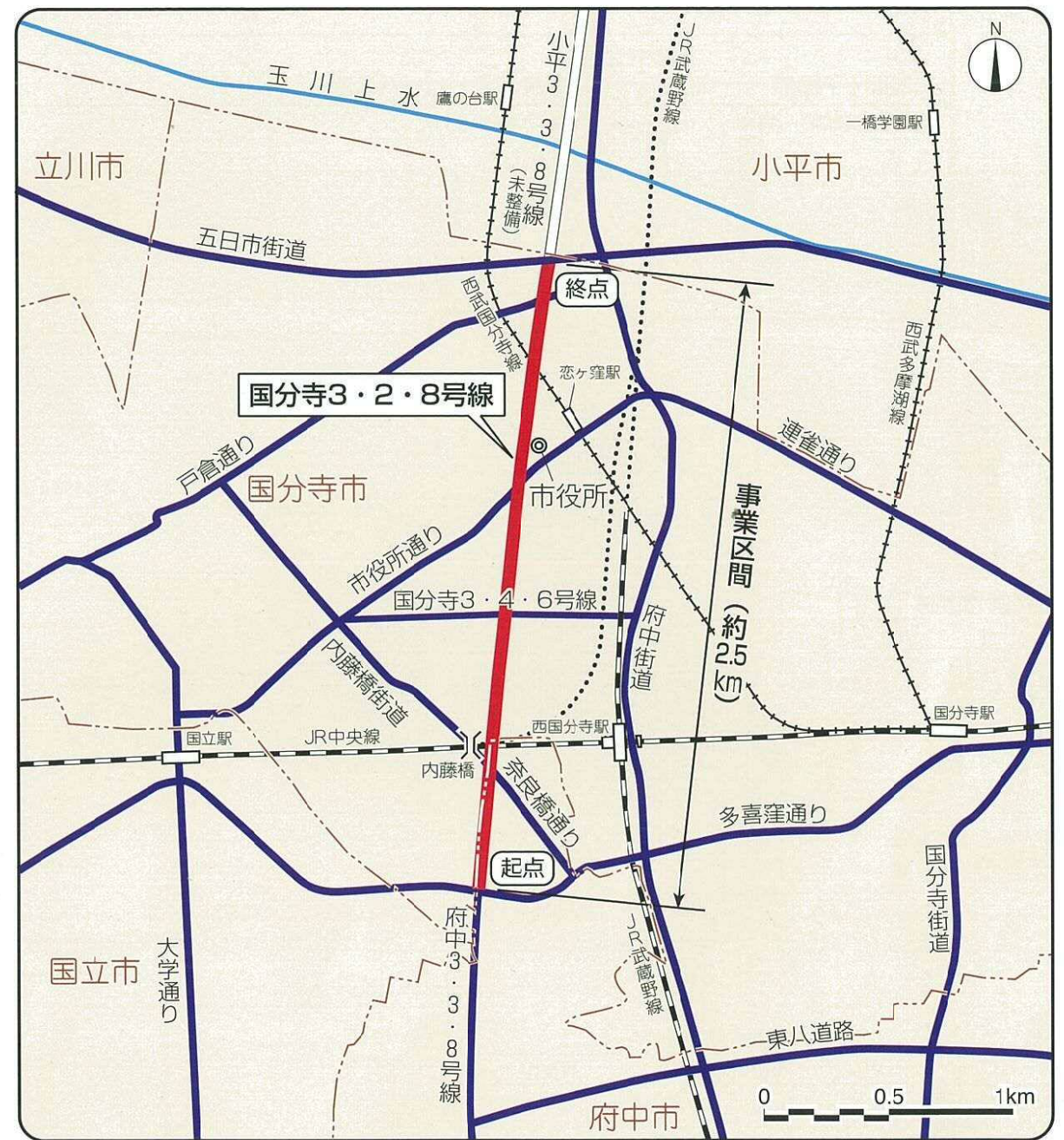
幅員は、往復4車線の車道部16mの両側に、緑豊かな植樹帯と快適な歩行者空間を有する10mずつの環境施設帯を設けた36mを標準とし、沿道環境に配慮した広幅員の道路としました。

本事業の実施により、交通渋滞の緩和、居住環境の改善と都市空間の確保、防災機能の向上などの効果が得られます。

項目	事業のあらまし
都市計画道路名称	国分寺都市計画道路3・2・8号府中所沢線*
区間及び延長	東京都府中市武蔵台三丁目～東京都国分寺市東戸倉二丁目：約2.5km
通過地域	府中市、国分寺市
車線数	往復4車線
道路幅員	36m（標準） 車道16m+環境施設帯10m×2
事業期間	平成19年度～平成27年度（予定）

*都市計画変更に伴い、「国分寺都市計画道路3・3・8号府中所沢線」から「国分寺都市計画道路3・2・8号府中所沢線」に名称変更しました。

案内図（事業区間の位置図）

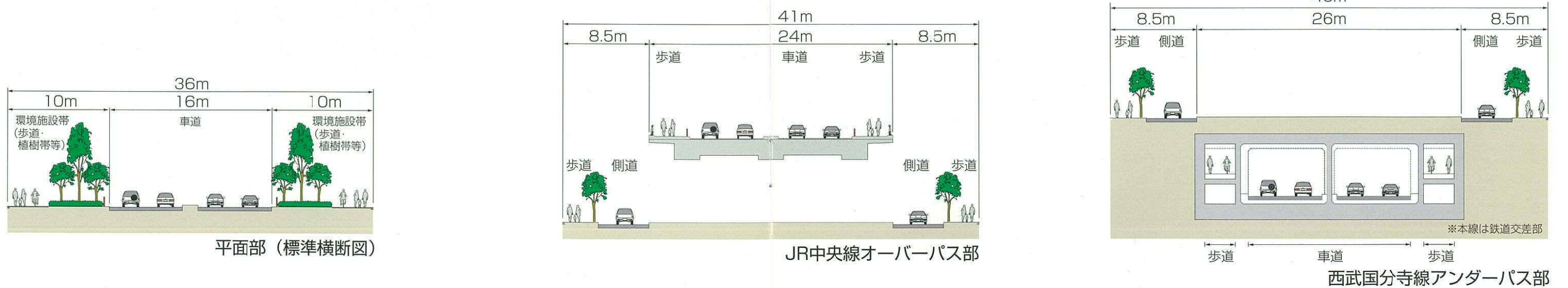


事業の概要図(1)

平面図



横断面




事業の概要図(2) (イメージ図)

平面図



縦断図

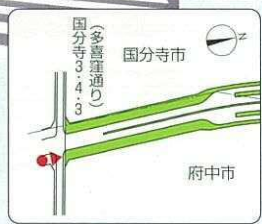


完成予想図 (イメージ図)

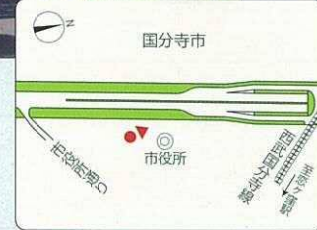


主要箇所における完成イメージ

地点1 多喜窪通り



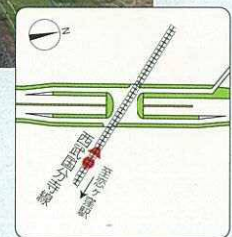
地点3 国分寺市役所駐車場



地点2 奈良橋通り



地点4 西武国分寺線跨線橋



■ 現況測量とは

道路予定区域及びその周辺の土地の起伏や現在ある建物、樹木、道路等の形状を調査し、地形を表す現況平面図を作成します。次に、これに都市計画線を書き入れて、計画道路の位置を明らかにします。

また、現地に都市計画線の中心線を示す中心杭を設置します。この際、皆様の土地への立入りをお願いすることになります。


測量作業は、東京都が委託した測量会社が行います。測量作業を行う者は、腕章を付け、東京都発行の身分証明書を携帯しております。



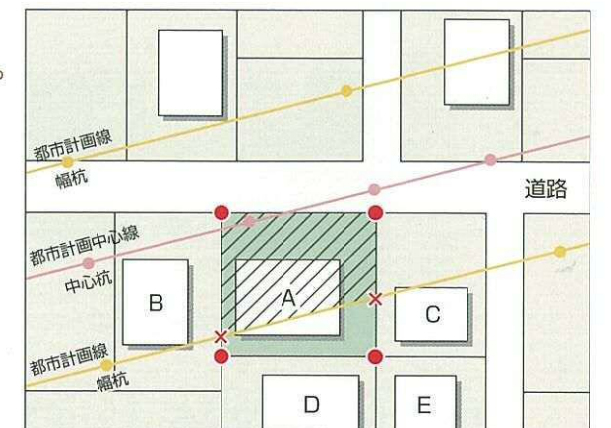
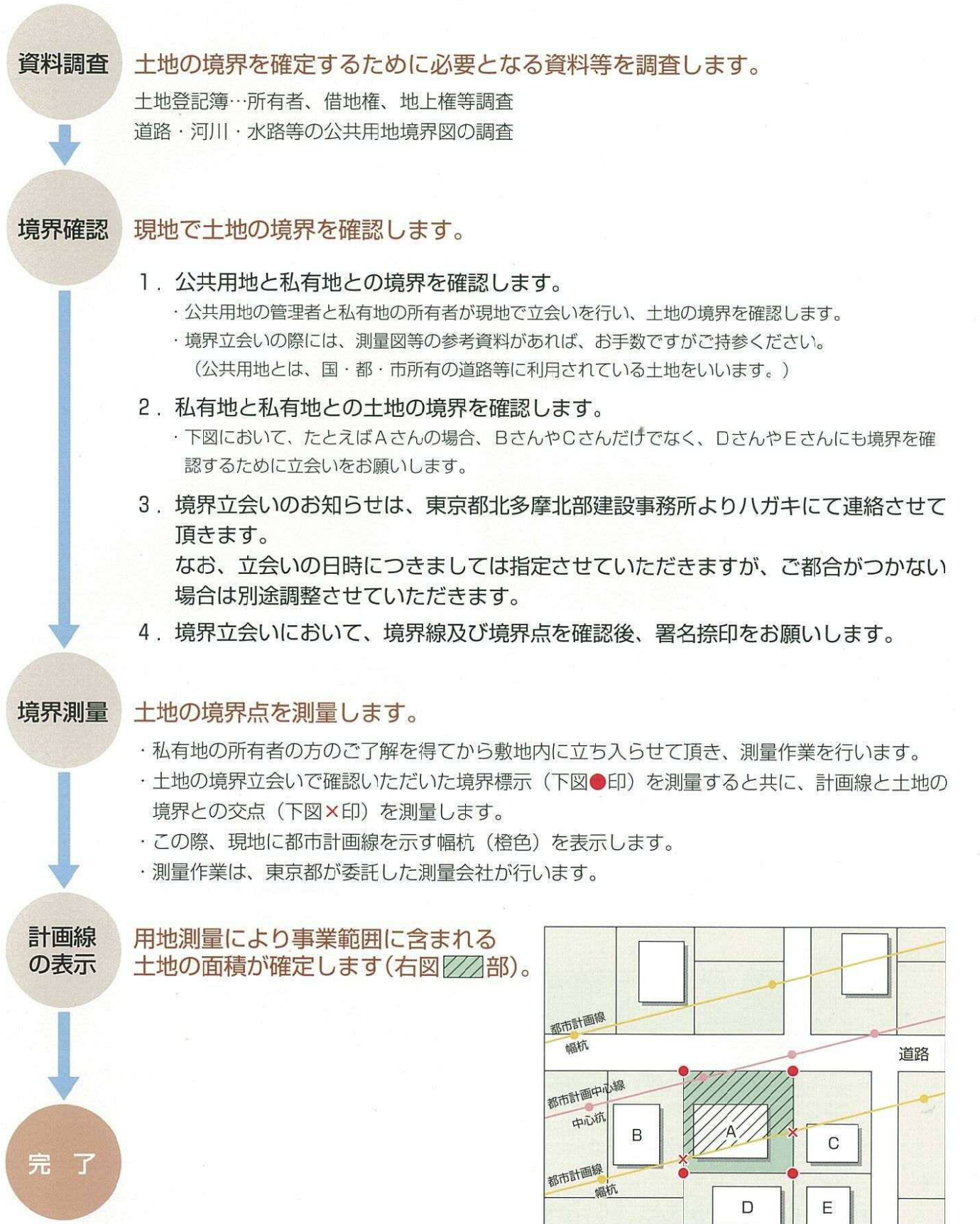
■ 用地測量とは

用地取得の対象となる土地について、周辺の土地との境界を確認のうえ、対象の土地の全体と、取得する土地の面積を確定する作業です。境界の確定には、関係権利者の現地立会による確認が必要です。

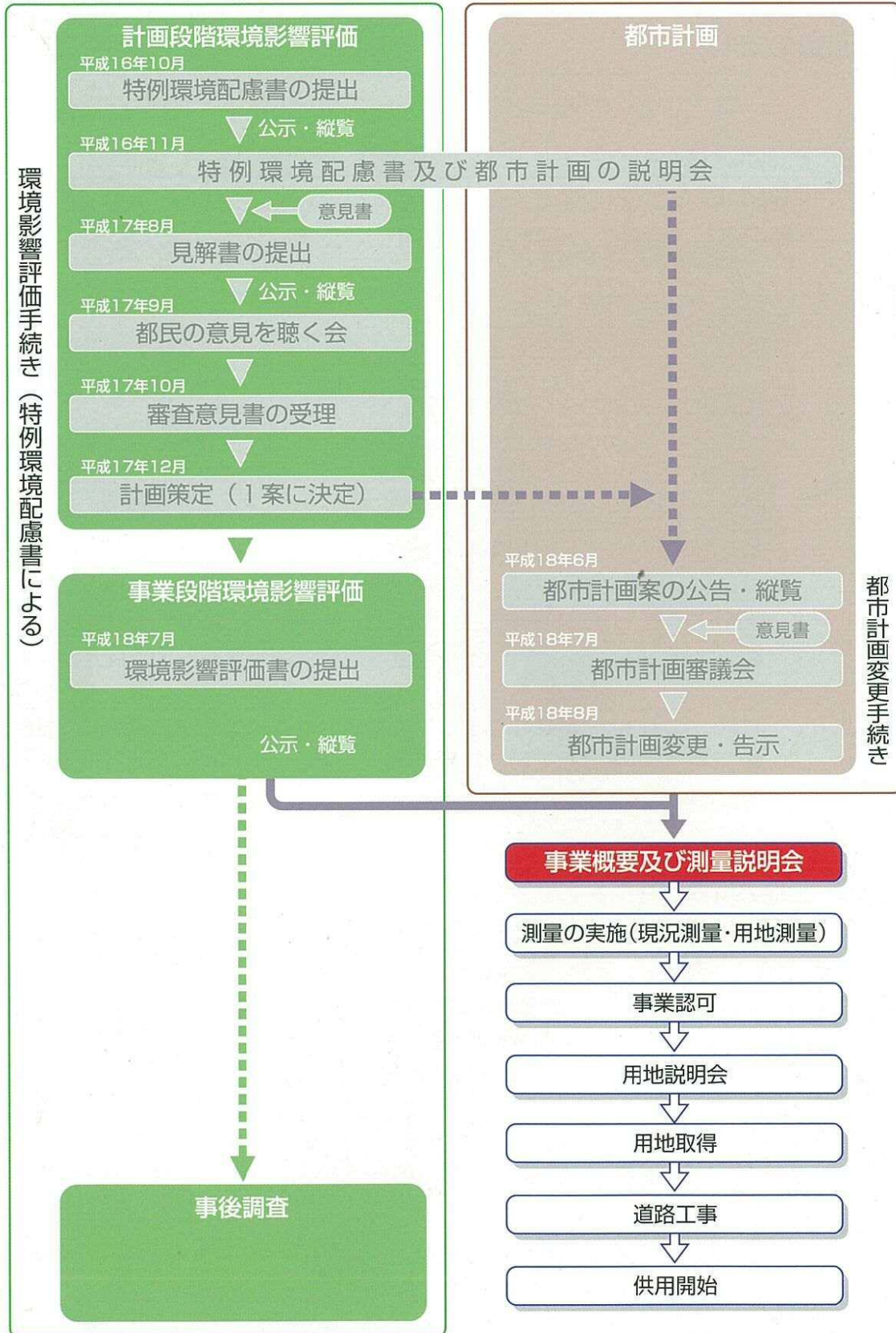
測量作業は、東京都が委託した測量会社が行います。測量作業を行う者は、腕章を付け、東京都発行の身分証明書を携帯しております。



■ 用地測量の流れ



事業の進め方



このあらましについてのお問い合わせは…

■ 東京都北多摩北部建設事務所
〒190-0023 立川市柴崎町2-15-19

工事第一課 TEL: 042-540-9513
用地課 TEL: 042-540-9535