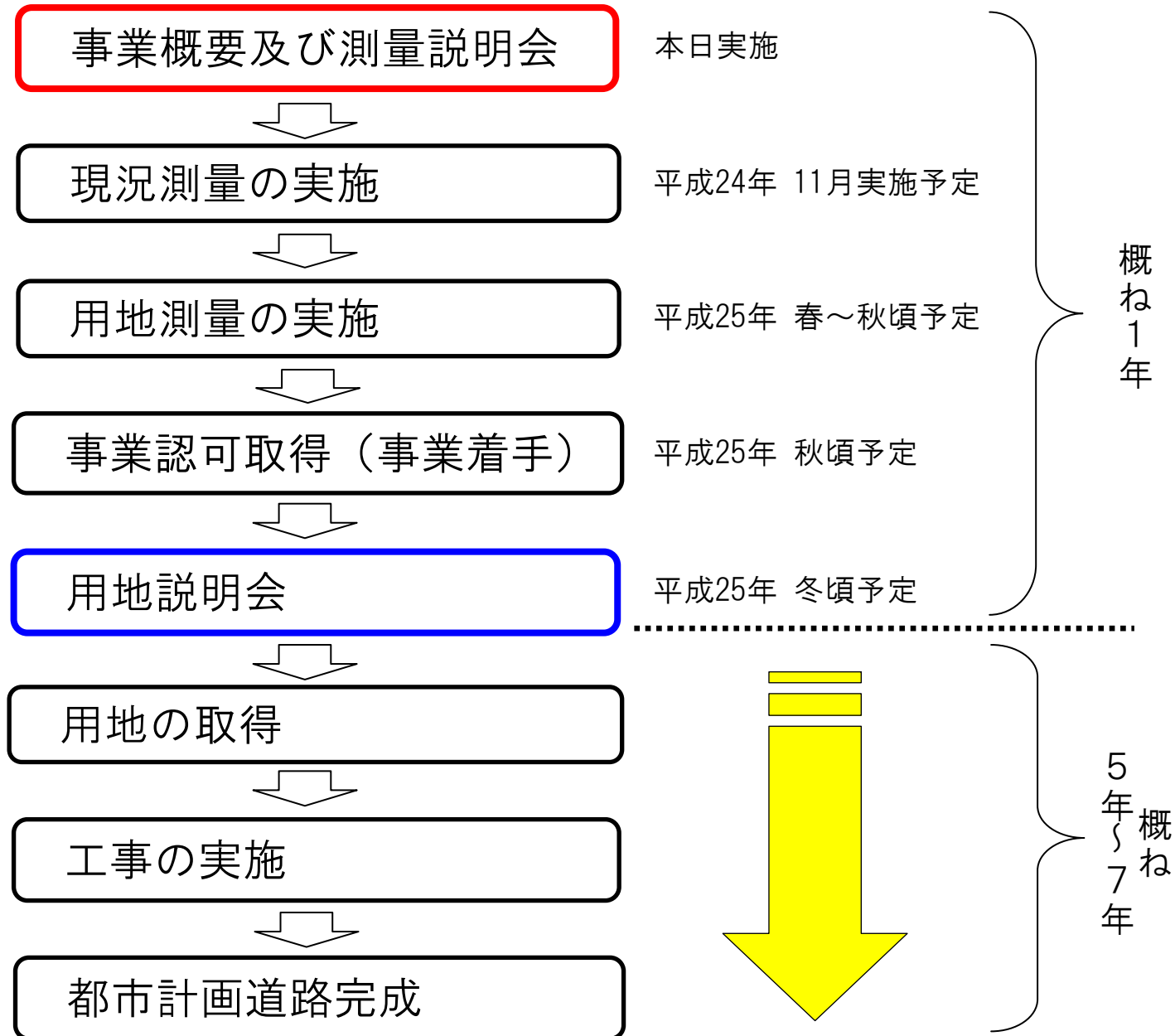


## 事業の進め方・今後のスケジュール



### お問い合わせ先

東京都北多摩北部建設事務所 工事第一課  
〒190-0023 東京都立川市柴崎町2-15-19  
○事業に関すること 電話 042-540-9513  
○測量に関すること 電話 042-540-9517

平成24年10月

昭島都市計画道路3・2・3号 国営公園南線  
昭島市中神町地内（富士見通り～主要地方道59号）

# 事業概要及び測量説明会

日時 平成24年10月30日（火）  
午後7時00分から午後8時30分まで  
場所 昭島市富士見会館（第一集会室）

 東京都北多摩北部建設事務所

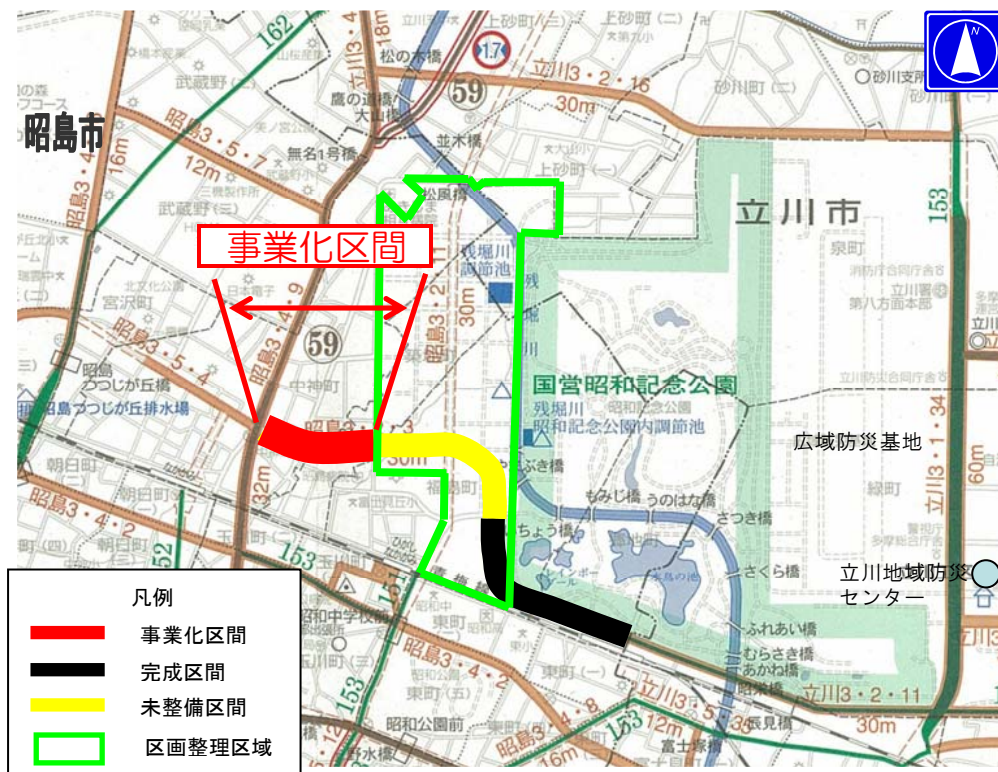
## 昭島3・2・3号線整備事業

昭島都市計画道路3・2・3号国営公園南線は、周辺に広域避難場所である昭和記念公園の他、多摩地域の防災活動の拠点となる立川地域防災センターが設置されており、救援物資輸送や避難路、緊急車両通行の役割を担っています。また、本路線は、昭島市北部地域から立川駅北口方面のアクセスを強化する重要な道路です。

そのため、東京都では平成18年4月に「多摩地域における都市計画道路の整備方針」において本路線の未整備区間を優先的に整備する区間に位置づけています。この度、富士見通りから主要地方道59号までの約450m区間において事業着手に向けた準備として測量作業を実施させていただきます。

なお、本区間の東側に隣接する土地区画整理事業は、事業着手に向けた手続きを進めています。土地区画整理事業に併せ本路線を整備することにより、道路ネットワークが形成され、防災性や地域の利便性の向上が図られます。

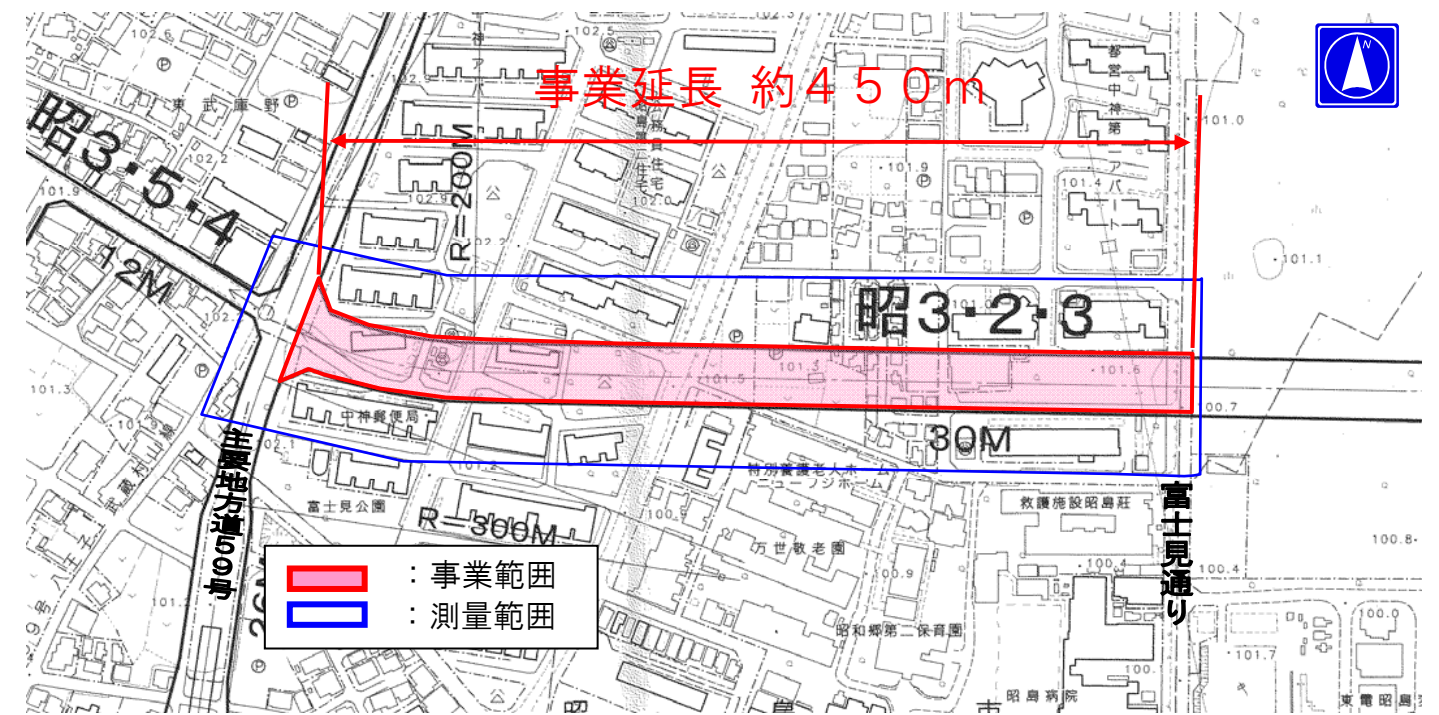
## 位置図



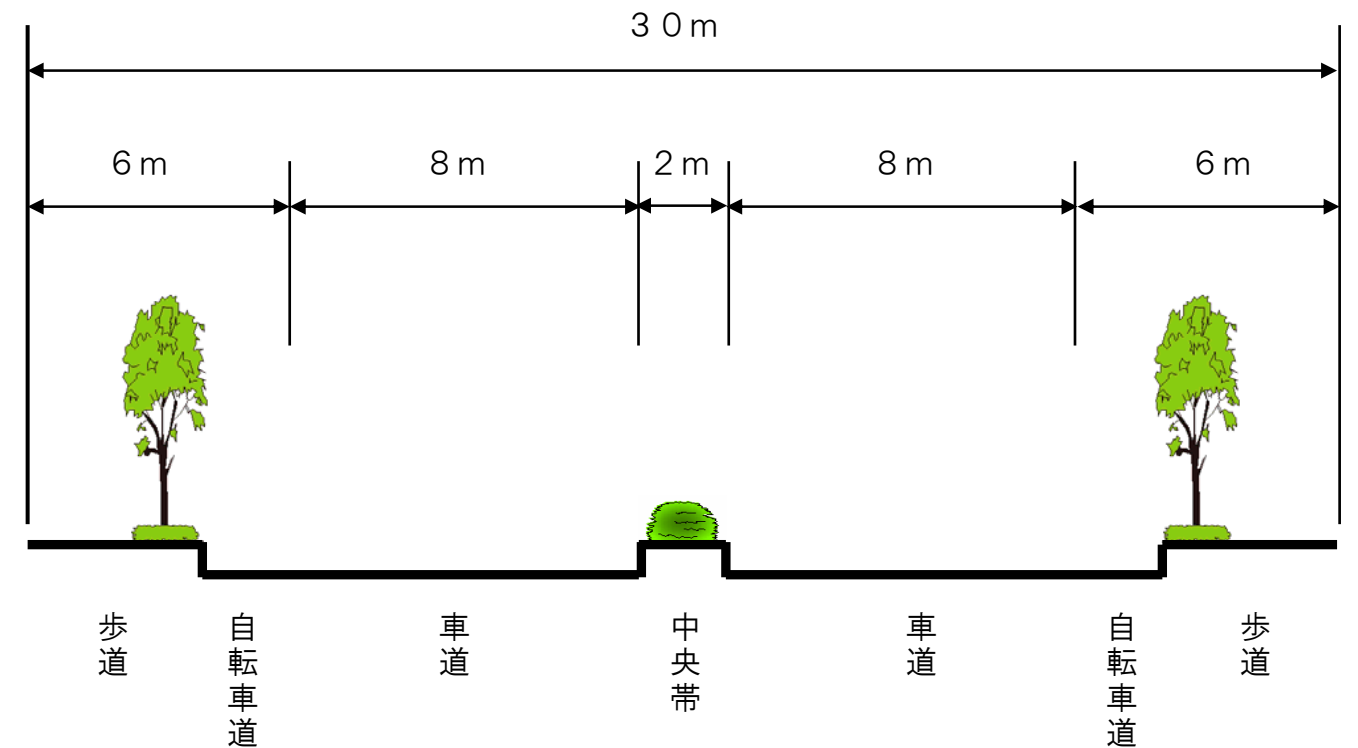
## 事業の概要

都市計画決定	昭和56年11月27日
区間	昭島市中神町地内
延長	約450m
幅員	30m（標準幅員）
車線数	往復4車線

## 平面図



## 断面図



※整備形態の詳細については、交通管理者と調整します。