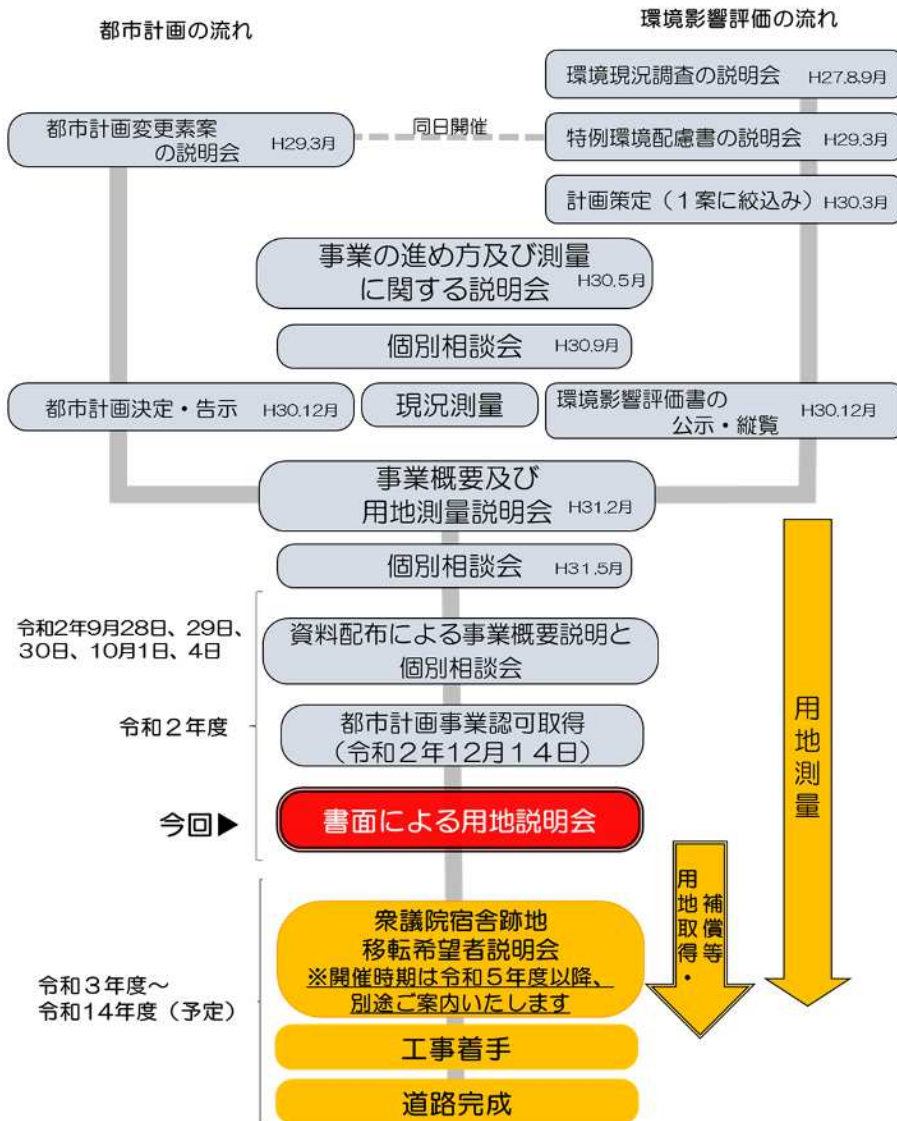


事業の流れ



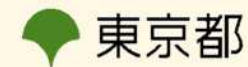
環状第4号線（白金台） 事業概要

目黒通り～桜田通り（港区白金台二丁目地内から同区白金台三丁目地内）



※航空写真を用いたイメージです。道路位置の詳細は実際とは異なります。

令和3年3月



お問い合わせ先

○用地取得に関すること

東京都第一建設事務所用地課用地担当 Tel.03-3542-0155

○工事に関すること

東京都第一建設事務所工事課環四設計担当 Tel.03-6264-0485

○測量に関すること

東京都第一建設事務所工事課測量担当 Tel.03-3542-1299

事業目的

- ①体系的な道路ネットワークの形成
- ②品川駅・田町駅周辺のまちづくりへの寄与
- ③交通の円滑化と安全で快適な歩行者・自転車通行空間の創出
- ④地域の防災性の向上

事業概要



※ この地図は、国土地理院長の承認(平成24関公第269号)を得て作成した東京都地形図(S=1/2,500)を使用(28都市基交第397号)して作成したものです。無断複製を禁じます。
 ※ この図面は平成24年度に実施した航空測量を基に作成されているため、現在の土地利用が反映されていない部分があります。

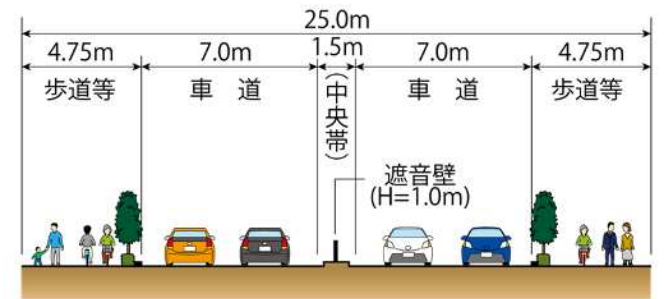
<完成予想図>



※ 白金児童遊園の防災資機材置場は、計画線の外側に位置しております。
 ※ 計画道路の幅員構成や整備形態については、今後、関係機関との調整により変更となる場合があります。
 ※ また、沿道建物については、事業に伴いフォトモンタージュと異なる場合があります。

路線名	東京都市計画道路幹線街路環状第4号線
事業認可取得	令和2年12月14日
区間	港区白金台二丁目地内～同区白金台三丁目地内
延長	約800m
幅員	25m
車線数	4車線

<横断面図>



※ 幅員構成、整備形態については、今後関係機関との調整等により、変更となる場合があります。

<縦断面図>

