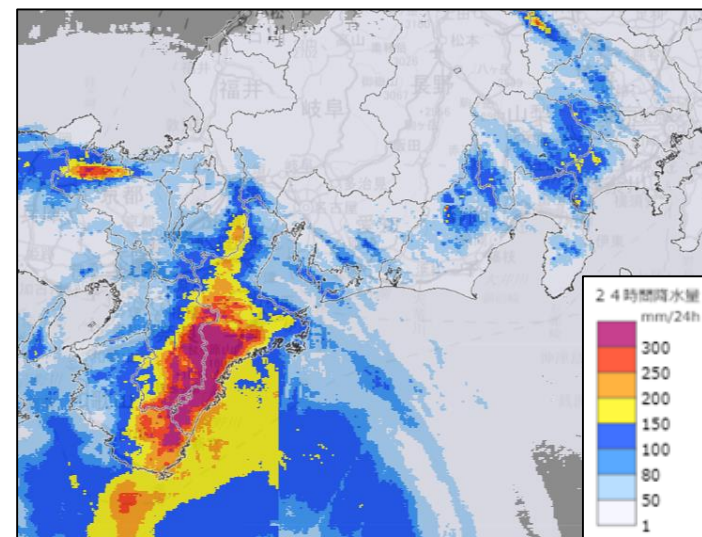


第4回 東京都水防本部報告

(令和5年8月14日～15日の台風7号に伴う大雨)


R5 No. 4

- 台風第7号が8月14日に日本の南を北上、15日5時前に和歌山県に上陸し、その後近畿地方を北上。
- 台風本体の雨雲や台風周辺の暖かく湿った空気の影響で、西日本から東日本にかけて大雨となった。
- 近畿地方や東海地方では、最大瞬間風速が30メートルを超える風が吹いた所があった。

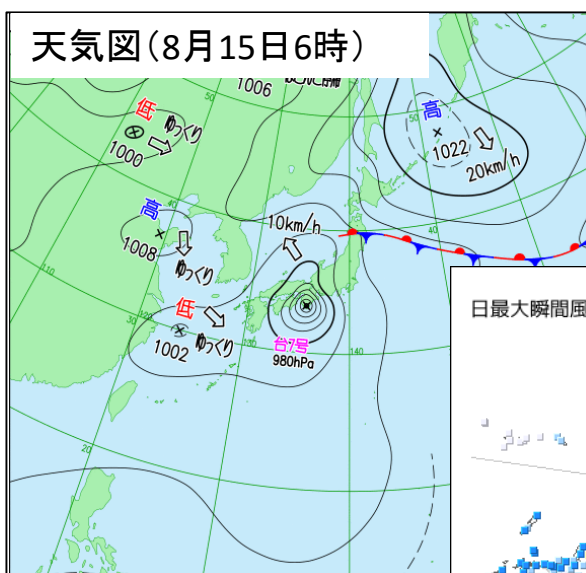


8月15日9時までの24時間解析雨量

出典：気象庁

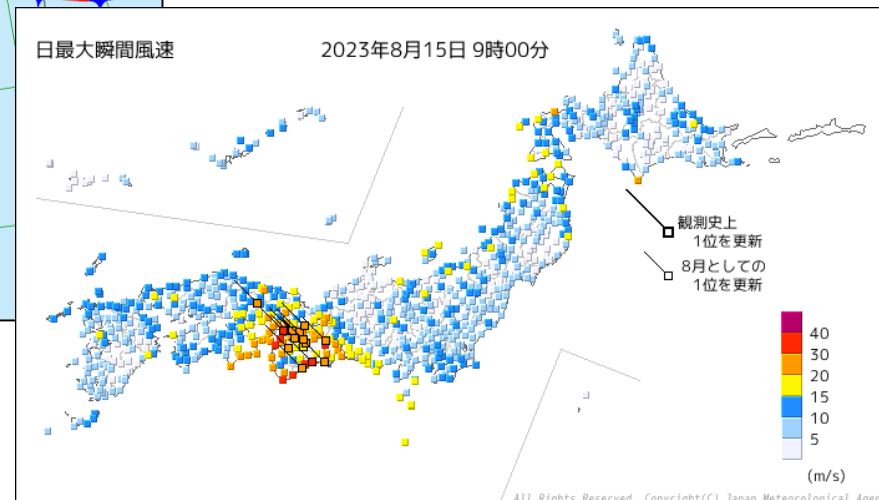


衛星画像(8月15日6時)



天気図(8月15日6時)

出典：気象庁



日最大瞬間風速

2023年8月15日 9時00分

(m/s)

All Rights Reserved, Copyright(C) Japan Meteorological Agency

第4回 東京都水防本部報告

(令和5年8月14日～15日の台風7号に伴う大雨)

R5 No. 4

- 令和5年**8月14日～15日**の台風7号による大雨の影響で、今年**4回目**の**水防本部**を設置
- 小河内観測所（西多摩郡奥多摩町）で、総雨量**120mm**、最大1時間降水量**59mm**を観測
- 土砂災害警戒情報 **1町**（奥多摩町）で発表

◆ 防災情報の発表履歴等

8月14日（月）

17:03 大雨注意報（多摩西部）発表 ⇒ 連絡態勢

8月15日（火）

1:28 大雨警報（多摩西部）発表 ⇒ 警戒配備態勢
（水防本部設置）

1:45 土砂災害警戒情報（奥多摩町）発表

9:20 土砂災害警戒情報（奥多摩町）解除

10:20 大雨警報（多摩西部）解除 ⇒ 警戒配備態勢解除
（水防本部廃止）

22:05 大雨注意報（多摩西部）解除 ⇒ 連絡態勢解除

◆ 最大1時間降水量※（総雨量）

〈※ 8月15日1時～2時頃〉

- 小河内(奥多摩町) 59mm(120mm)
- 数馬(檜原村) 47mm(94mm)

◆ 調節池貯留実績

- なし

第4回 東京都水防本部報告

(令和5年8月14日～15日の台風7号に伴う大雨)

R5 No. 4

■ 空堀川 新薬師橋観測所 (武蔵村山市)



平常時




8/15 2:38頃

■ 空堀川 神明橋観測所 (武蔵村山市)



平常時



8/15 2:47頃

■ 土砂災害警戒情報 (奥多摩町)

土砂災害警戒情報
(奥多摩町)

が発表されました。

東京都水防本部

■ 河川位置図



第4回 東京都水防本部報告 (令和5年8月14日～15日の台風7号に伴う大雨)

等雨量線図 (総雨量)

令和5年8月14日17:11～15日13:00

