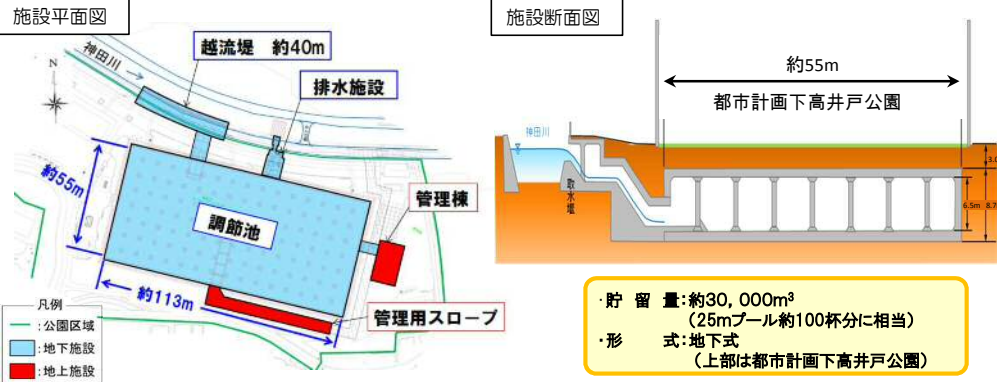


下高井戸調節池の事業概要



よくあるご質問 (工事説明会の質疑応答など)

- Q 環状七号線地下調節池ができたのに、下高井戸調節池は必要なのですか？
A 調節池は川の下流側に効果を発揮する施設です。当地域は環状七号線よりも上流であるため、環状七号線地下調節池の直接的な効果は期待できません。当地域を水害から守るためには新たな調節池が必要になります。
- Q 永福通りは通学路となっていますが、工事用車両が通行して危険ではないですか？
A 工事用車両の通行は、お子様方の登校時間に配慮し、原則午前8時30分からと致します。また、適切に交通誘導員を配置し、児童をはじめ、歩行者への注意喚起を行うとともに、安全に車両を誘導します。
- Q 土日は休工にしてほしい。
A 土日、祝日は原則休工と致します。
- Q 静かな環境が大工事で破壊されてしまう。対策は何か考えていますか？
A 防音性の高い仮囲いを設置し、できる限り騒音振動に配慮し工事を進めて参ります。

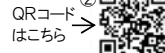
①工事説明会の資料及び議事要旨は下記ホームページに掲載があります。

<http://www.kensetsu.metro.tokyo.jp/daisan0033.html>



②工事の状況は下記の工事受注者のホームページでもご覧になれます。

<https://simotakaido.com/> ※工事の概要、写真、週間工程表など掲載。



③過去のかかわら版はこちらです。

http://www.kensetsu.metro.tokyo.jp/jimusho/sanken/kasen_shimotaka_kawaraban.html



〇工事に関する問い合わせ先

発注者：東京都第三建設事務所
工事第二課 設計担当
Tel：03-3387-6250
(9:00~17:00 土日祝を除く)

【発行】
東京都第三建設事務所 工事第二課
東京都中野区中野4-8-1 中野区総合庁舎内

受注者：大成・徳倉建設共同企業体
Tel：03-6304-7380
(9:00~17:00 土日祝を除く)

東京都第三建設事務所のURL
<http://www.kensetsu.metro.tokyo.jp/jimusho/sanken/index.html>

下高井戸調節池工事

しもたか

第2号 下高かわら版

VOL.2 2019.12
【発行】
東京都第三建設事務所
〒164-0001
中野区中野4-8-1
Tel：03-3387-6250

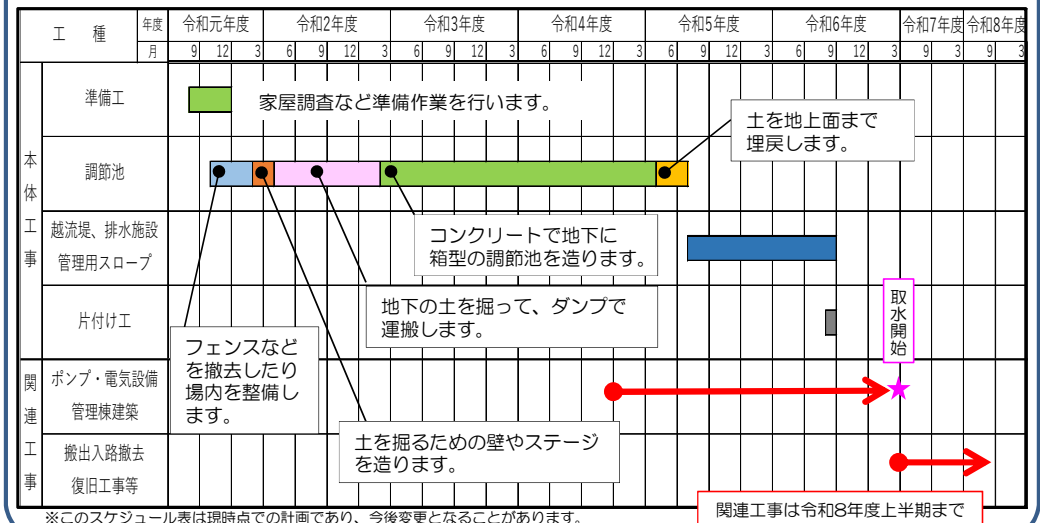
日頃より、東京都の河川事業にご理解、ご協力頂き、厚く御礼申し上げます。
令和元年8月に創刊しました「下高かわら版」の第2号を発行いたします。
下高井戸調節池は神田川の洪水から皆様の生命と暮らしを守るために造る施設です。
地域の皆様に工事の情報を広く知っていただくために今後も定期的に発行していきますので、よろしくお願い致します。

搬出入路が完成しました

平成30年7月より、永福自転車集積所を利用し、河川上に搬出入路を設置する工事を進めてまいりましたが、この度、完成を迎えました。
地域にお住いの皆様には、ご協力いただきありがとうございました。

調節池本体工事に着手します

この搬出入路を利用して下高井戸おおぞら公園の東側の公園予定地内において、調節池本体工事に着手します。今後、土を掘ったり、コンクリートを打つ作業の際は工事車両台数が増える時期もありますが、安全に配慮して工事を進めてまいります。
調節池本体工事の予定スケジュールは下表のとおりです。調節池に入った水を川に戻すためのポンプや電気設備、管理棟をつくる関連工事もあわせて行います。
令和6年度末には神田川の洪水を調節池に取り込むことができるようになる予定です。
その後、搬出入路の撤去、護岸の復旧などを行い、令和8年度上半期までにすべての工事の完了を目指しています。






下高井戸調節池工事の現在の状況について
 ・令和元年（2019年）11月末時点



下高井戸おおぞら公園

(凡例)

-  搬出入路（完成）
-  調節池本体工事
-  工事搬出入路

※復旧工事の期間
 一部車両の出入り
 があります。

令和2年3月まで
 自転車集積所を元の
 状態に復旧する工事
 を行います。

令和元年12月以降
 永福橋から永福中央公園まで
 の区間の通路が通れるよう
 になります。



支障となるフェンスなどの撤去
 作業を行っています。
 今後、土を掘ったり、コンク
 リートで調節池を造る作業を開
 始します。

撮影方向②
 かなな橋

撮影方向①

撮影方向③

撮影方向④

都立中央ろう学校

下高井戸二丁目

ゲート

永福橋

永福橋付近のゲートから
 工事車両が出入りし、永福通り
 を走行します。
 誘導員が一般交通車両、歩行者
 を安全に誘導します。

永福通り

搬出入路 完成した搬出入路をダンプやトラックなどの工事車両が通行します。



この地図は、国土地理院長の承認を得て、同院発行の基盤地図情報を複製したものである。（承認番号 平28情複、第433号）