

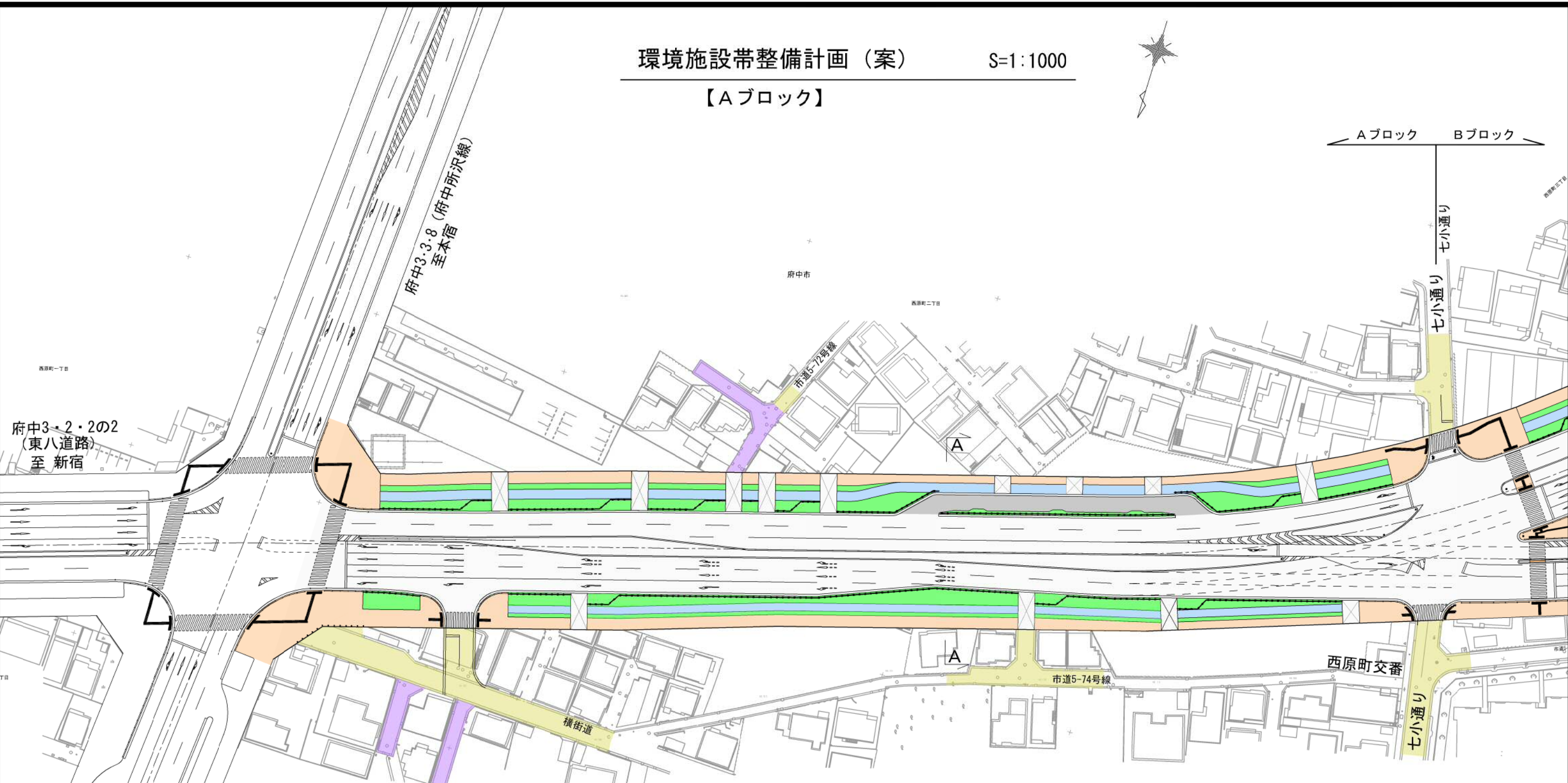
環境施設帯整備計画（案）

S=1:1000

【Aブロック】

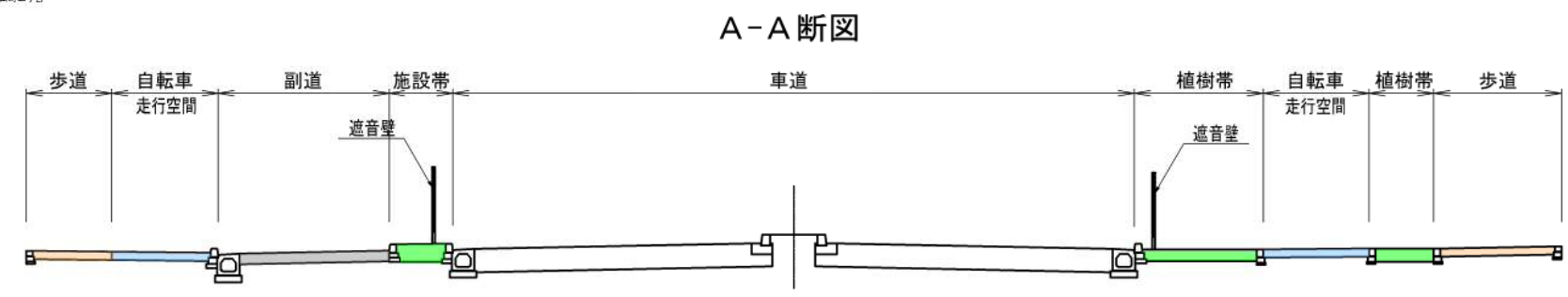


Aブロック Bブロック



凡例

	遮音壁
	歩道
	自転車走行空間
	植樹帯
	副道
	市道
	私道
	公共施設



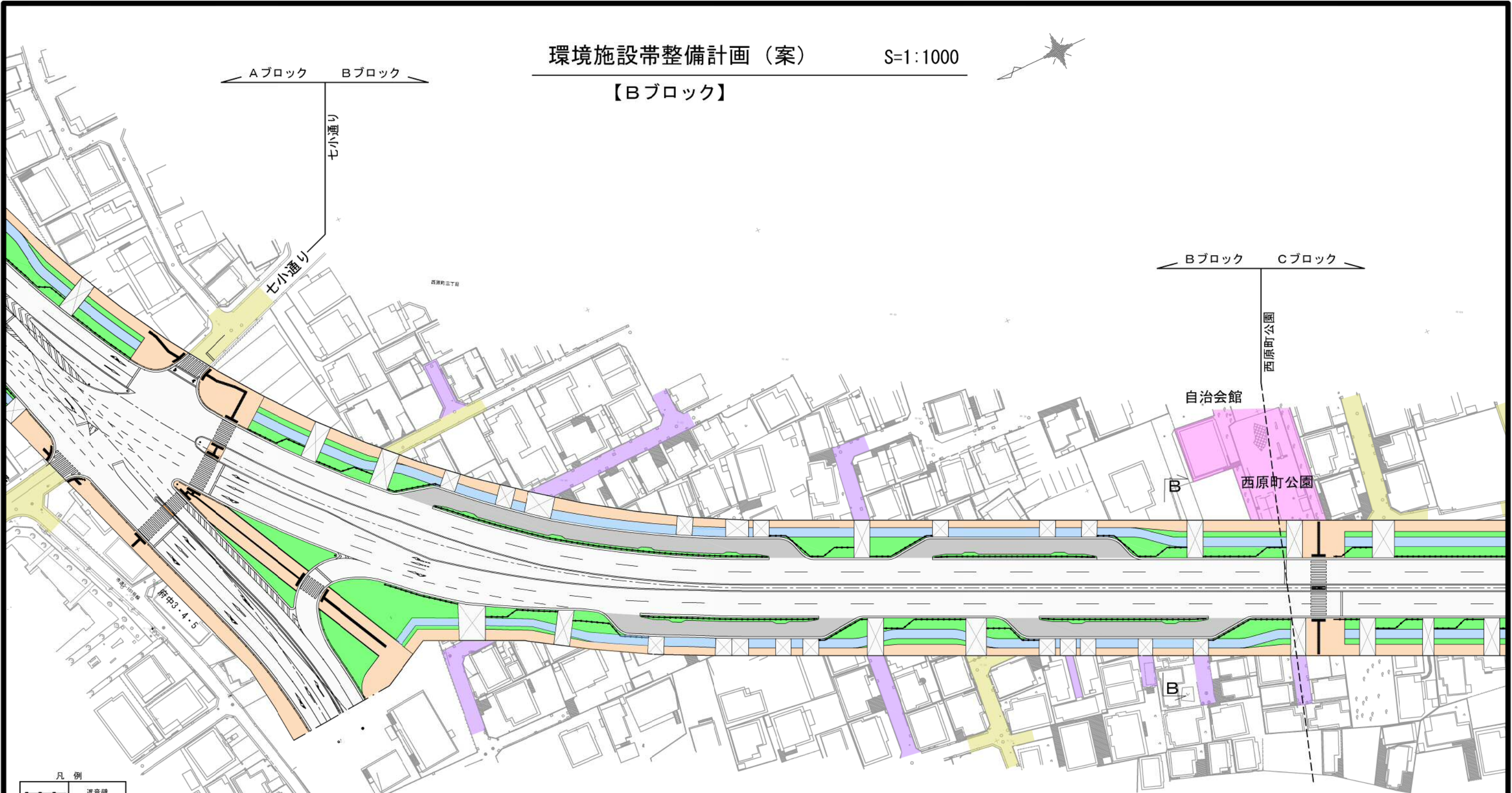
この計画図は、歩道（環境施設帯）整備に関する第2回検討会の「たたき台」として使用することを目的に、これまでに実施したアンケート調査結果及び第1回検討会でのご意見を踏まえ、現在の土地利用状況や将来の土地利用を想定して作成した計画案です。
 また、交差点形状等を含め、この整備計画（案）に記載した内容は、第2回検討会での結果を踏まえ、今後の関係機関との協議により決定することとなります。

環境施設帯整備計画（案）

S=1:1000



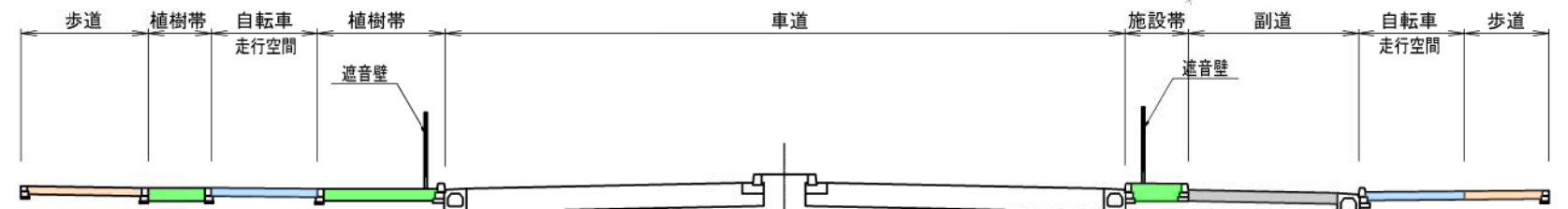
【Bブロック】



凡例

	遮音壁
	歩道
	自転車走行空間
	植樹帯
	副道
	市道
	私道
	公共施設

B-B断図

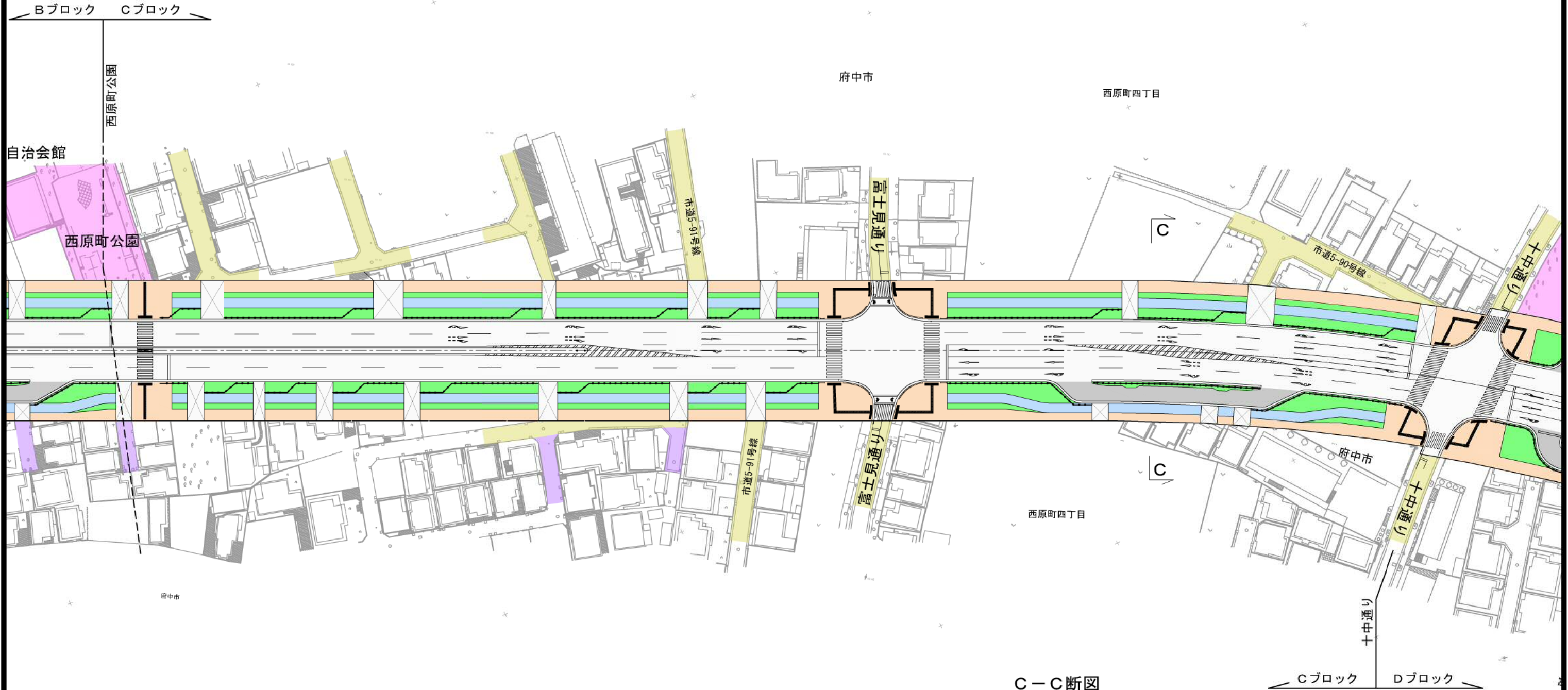
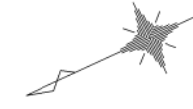


この計画図は、歩道（環境施設帯）整備に関する第2回検討会の「たたき台」として使用することを目的に、これまでに実施したアンケート調査結果及び第1回検討会でのご意見を踏まえ、現在の土地利用状況や将来の土地利用を想定して作成した計画案です。
 また、交差点形状等を含め、この整備計画（案）に記載した内容は、第2回検討会での結果を踏まえ、今後の関係機関との協議により決定することとなります。

環境施設帯整備計画（案）

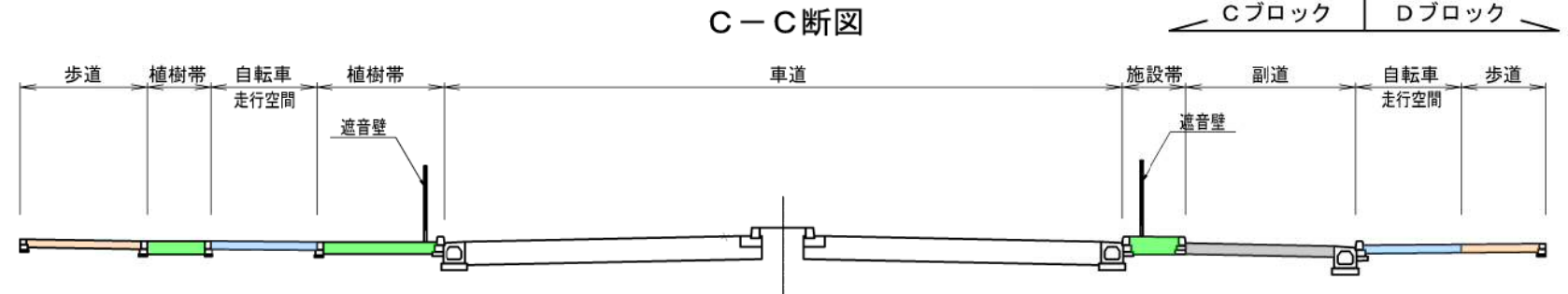
S=1:1000

【Cブロック】



凡例

	遮音壁
	歩道
	自転車走行空間
	植樹帯
	副道
	市道
	私道
	公共施設



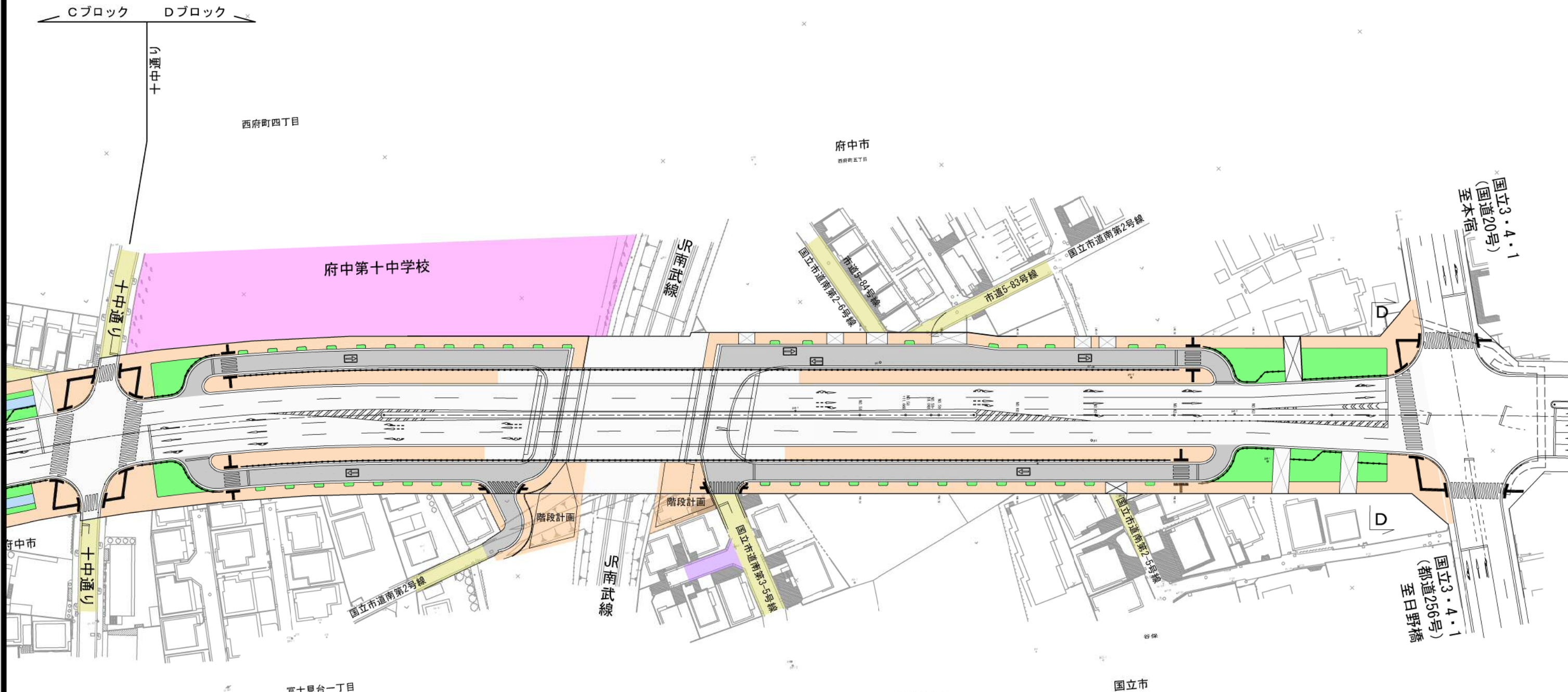
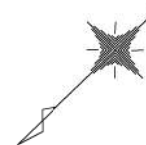
この計画図は、歩道（環境施設帯）整備に関する第2回検討会の「たたき台」として使用することを目的に、これまでに実施したアンケート調査結果及び第1回検討会でのご意見を踏まえ、現在の土地利用状況や将来の土地利用を想定して作成した計画案です。
また、交差点形状等を含め、この整備計画（案）に記載した内容は、第2回検討会での結果を踏まえ、今後の関係機関との協議により決定することとなります。

【C】
平成29年9月13日・9月14日提示図

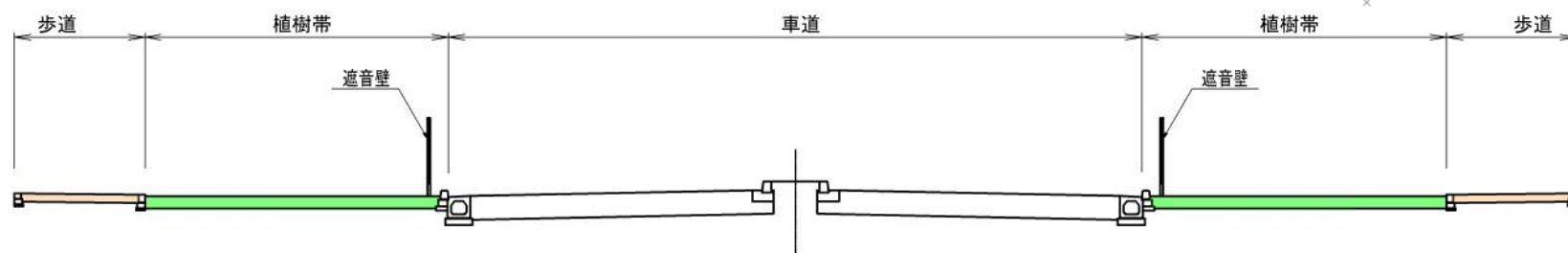
環境施設帯整備計画（案）

S=1:1000

【Dブロック】



D-D断図



凡例

	遮音壁
	歩道
	自転車走行空間
	植樹帯
	副道
	市道
	私道
	公共施設

この計画図は、歩道（環境施設帯）整備に関する第2回検討会の「たたき台」として使用することを目的に、これまでに実施したアンケート調査結果及び第1回検討会でのご意見を踏まえ、現在の土地利用状況や将来の土地利用を想定して作成した計画案です。
 また、交差点形状等を含め、この整備計画（案）に記載した内容は、第2回検討会での結果を踏まえ、今後の関係機関との協議により決定することとなります。