

環境施設帯整備計画（素案） S=1:1000

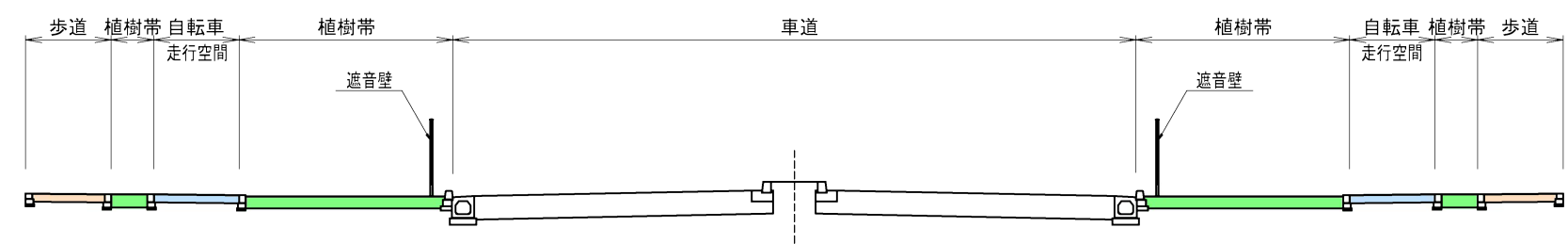
【Aブロック】



凡例

	遮音壁
	歩道
	自転車走行空間
	植樹帯
	副道
	市道
	私道
	公共施設

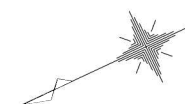
A-A断図



この計画図は、歩道（環境施設帯）整備に関する検討会で「たたき台」として使用することを目的に、平成29年1月に実施したアンケート調査結果を踏まえ、現在の土地利用状況や将来の土地利用を想定して作成した素案です。
 また、交差点形状等を含め、この整備計画（素案）に記載した内容は、検討会での結果を踏まえ、今後の関係機関との協議により決定することとなります。

環境施設帯整備計画（素案）

S=1:1000



【Bブロック】

Aブロック Bブロック

七小通り

七小通り

西原町三丁目

市道5-87号線

副道 L=56.9m

Bブロック Cブロック

西原町公園

西原町公園

市道5-101号線
府中3・4・5

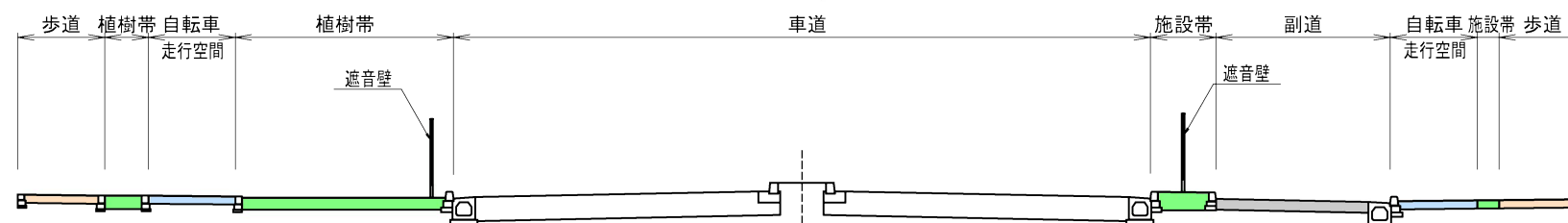
副道 L=44.2m

副道 L=50.0m

市道5-89号線

B-B断図

府中市



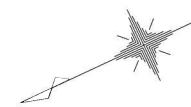
凡例

	遮音壁
	歩道
	自転車走行空間
	植樹帯
	副道
	市道
	私道
	公共施設

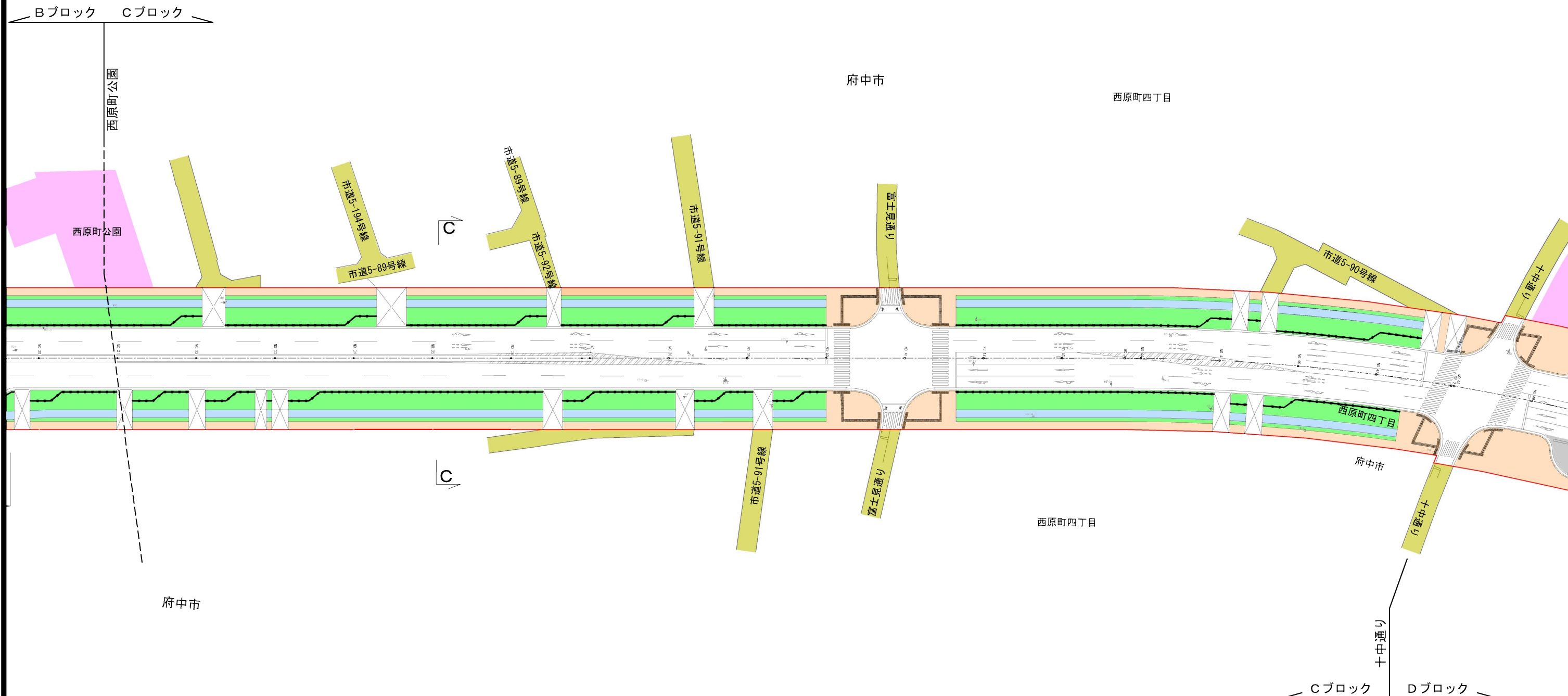
この計画図は、歩道（環境施設帯）整備に関する検討会で「たたき台」として使用することを目的に、平成29年1月に実施したアンケート調査結果を踏まえ、現在の土地利用状況や将来の土地利用を想定して作成した素案です。
 また、交差点形状等を含め、この整備計画（素案）に記載した内容は、検討会での結果を踏まえ、今後の関係機関との協議により決定することとなります。

環境施設帯整備計画（素案）

S=1:1000

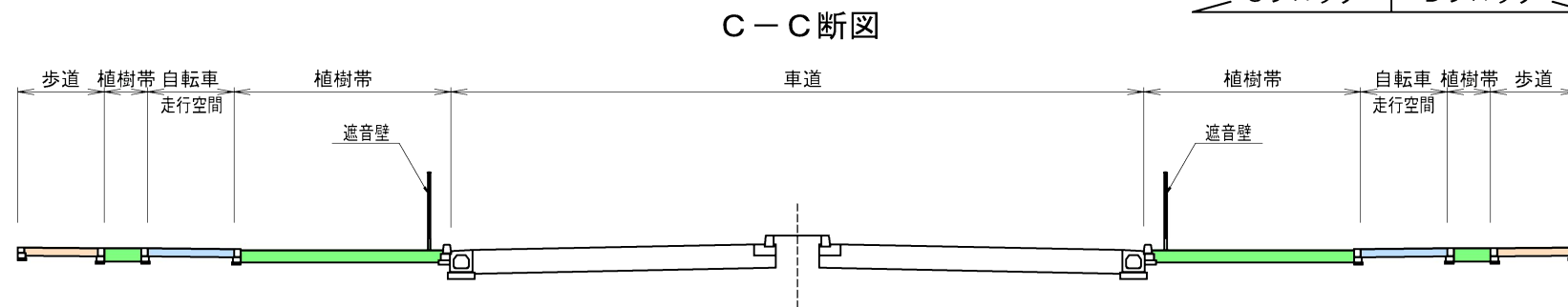


【Cブロック】



凡例

	遮音壁
	歩道
	自転車走行空間
	植樹帯
	副道
	市道
	私道
	公共施設

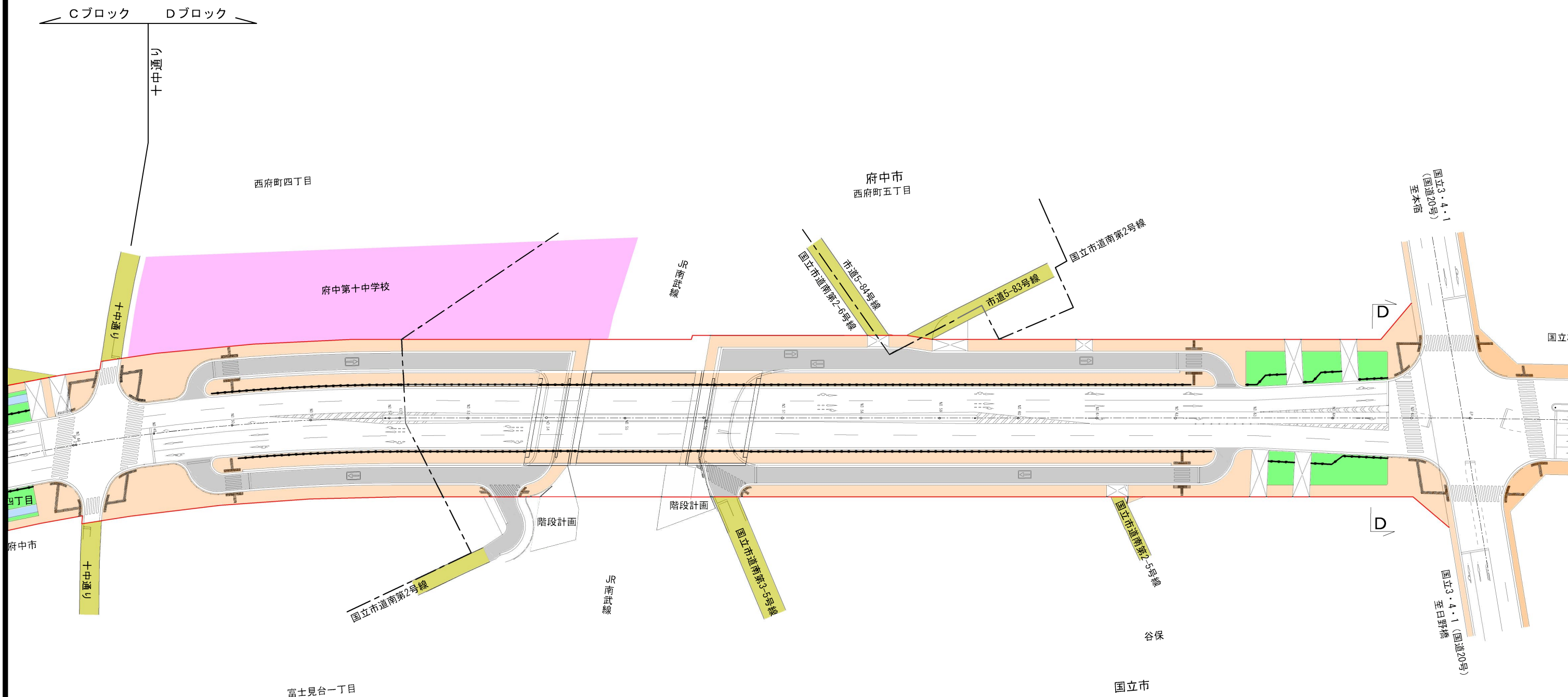
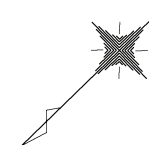


この計画図は、歩道（環境施設帯）整備に関する検討会で「たたき台」として使用することを目的に、平成29年1月に実施したアンケート調査結果を踏まえ、現在の土地利用状況や将来の土地利用を想定して作成した素案です。
 また、交差点形状等を含め、この整備計画（素案）に記載した内容は、検討会での結果を踏まえ、今後の関係機関との協議により決定することとなります。

【C】
 平成29年2月22日、2月24日提示図

環境施設帯整備計画（素案） S=1:1000

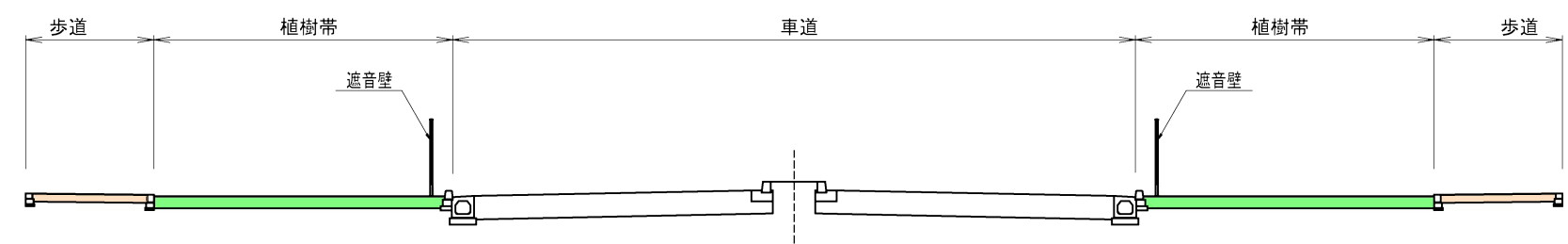
【Dブロック】



凡例

	遮音壁
	歩道
	自転車走行空間
	植樹帯
	副道
	市道
	私道
	公共施設

D-D断面図



この計画図は、歩道（環境施設帯）整備に関する検討会で「たたき台」として使用することを目的に、平成29年1月に実施したアンケート調査結果を踏まえ、現在の土地利用状況や将来の土地利用を想定して作成した素案です。
 また、交差点形状等を含め、この整備計画（素案）に記載した内容は、検討会での結果を踏まえ、今後の関係機関との協議により決定することとなります。

【D】
 平成29年2月22日、2月24日提示図